

Mesto Holíč, Bratislavská 5, 908 51 Holíč
IČO: 00309541, DIČ: 2021086727, Kód obce: 504378



PROGRAM
HOSPODÁRSKEHO A SOCIÁLNEHO ROZVOJA
MESTA
HOLÍČ

Spracovateľ: Ing. Michal Pikus - IN MANAŽMENT, Hlohovec
Predkladateľ: Zdenko Čambal, primátor mesta
Schválil: Mestské zastupiteľstvo mesta Holíč

Obsah:

1.	Úvod	3
	<i>Poslanie PHSR, celkový prístup a podmienky spracovania</i>	
2.	Ekonomické a sociálne východiská	7
2.1	Sociálno-ekonomická analýza	7
	<i>Rozvojový potenciál a ľudské zdroje, ekonomika, občianska vybavenosť, vzdelávanie a kultúra, životné prostredie</i>	
2.2	Analýza realizovaných opatrení	45
	<i>Doterajšia stratégia, podpora, kritické faktory, opatrenia na zvýšenie efektívnosti realizácie</i>	
2.3	SWOT analýza	49
	<i>Silné stránky, slabé stránky, príležitosti, ohrozenia, strom problémov</i>	
2.4	Kľúčové disparity a hlavné faktory rozvoja	56
	<i>Koherentné poradie disparít, faktory rozvoja</i>	
3.	Rozvojová stratégia	59
3.1	Ciele a priority	60
	<i>Globálny cieľ, špecifické ciele, priority (hlavné oblasti smerovania podpory)</i>	
3.2	Opatrenia a aktivity	61
	<i>Opatrenia (súhrn aktivít), aktivity (napomáhanie realizácie priorít)</i>	
3.3	Opis rozvojovej stratégie	65
	<i>Programová štruktúra, merateľné ukazovatele</i>	
4.	Finančný plán	72
4.1	Rozdelenie financií na programovacie obdobie	76
	<i>Parametre finančného plánu, finančná tabuľka programu</i>	
4.2	Rozdelenie financií na priority a opatrenia	78
	<i>Finančná tabuľka podľa priorít a opatrení</i>	
5.	Zabezpečenie realizácie	91
5.1	Inštitucionálne a organizačné zabezpečenie	91
	<i>Inštitucionálne zabezpečenie, opatrenia na realizáciu programu, model implementácie</i>	
5.2	Monitorovanie a hodnotenie	95
	<i>Princípy a fungovanie systému monitorovania a hodnotenia</i>	
5.3	Harmonogram realizácie	97
	<i>Časový rozvrh činností vedúcich k realizácii PHSR</i>	
6.	Záver	98
	Prílohy	100 - 128

1. ÚVOD

Program rozvoja obce (skratka PRO, v tomto prípade Program hospodárskeho a sociálneho rozvoja mesta Holíč, ďalej len „PHSR“) je základným programovým dokumentom podpory regionálneho rozvoja na lokálnej úrovni.

Nadväzuje na strategické a programové dokumenty podpory regionálneho rozvoja na národnej a regionálnej úrovni.

Na národnej úrovni ide predovšetkým o Národný strategický referenčný rámec (NSRR) v súčasnom programovom období teda NSRR 2007-2013 a z neho vyplývajúce operačné programy (OP).

NSRR na roky 2007 – 2013 slúži ako referenčný nástroj na prípravu programovania využitia fondov EÚ, bilaterálnej pomoci štátov EÚ a národných finančných zdrojov. Stanovuje národné priority, ktoré sú spolufinancované zo štrukturálnych fondov (ŠF) a Kohézneho fondu (KF) v programovom období 2007 – 2013 v nadväznosti na Strategické usmernenia Európskeho Spoločenstva o súdržnosti, ktoré definujú rámce pre príspevky fondov na európskej úrovni. Zabezpečuje, že pomoc fondov EÚ bude využitá v súlade so Strategickými usmerneniami Európskeho Spoločenstva, určuje prepojenie medzi prioritami EU spoločenstva na jednej strane a Národným programom reforiem na druhej strane.

NSRR je centrálnym integrujúcim strategickým dokumentom, ktorý definuje a spája relevantné prvky jednotlivých autonómnych, avšak koherentných stratégií EÚ, štátu, sektorov a regiónov prostredníctvom financovania zo ŠF a KF vrátane národných prostriedkov na spolufinancovanie, s cieľom dosiahnutia čo najväčšej synergie a efektívnosti pri naplňaní vízie a dosiahnutí strategického cieľa NSRR do roku 2013. Takto vytvára základ stratégie, ktorá je detailne rozpracovaná a implementovaná prostredníctvom jednotlivých operačných programov, ktoré sú vypracovávané súbežne s NSRR. Operačné programy predstavujú strategické dokumenty vytvárajúce rámec pre konkrétne rozvojové projekty a aktivity.

Samostatným centrálnym strategickým dokumentom pre oblasť rozvoja vidieka je Národný strategický plán rozvoja vidieka SR na programovacie obdobie 2007 – 2013 (ďalej len „NSPRV“). Jeho realizácia je zabezpečovaná prostredníctvom Programu rozvoja vidieka SR 2007 – 2013 (ďalej PRV), ktorého riadiacim orgánom je Ministerstvo pôdohospodárstva

SR a umožňuje čerpať podporu z Európskeho poľnohospodárskeho fondu pre rozvoj vidieka - EAFRD.

Program rozvoja vidieka (PRV) je dokumentom národného charakteru, ktorým sa vykonáva stratégia rozvoja vidieka prostredníctvom súboru opatrení zoskupených podľa štyroch osí: Os 1 (Zvýšenie konkurencieschopnosti sektoru poľnohospodárstva a lesného hospodárstva), Os 2 (Zlepšenie životného prostredia a krajiny), Os 3 (Kvalita života vo vidieckych oblastiach a diverzifikácia vidieckeho hospodárstva) a Os 4 (Leader).

Na regionálnej úrovni nadväzuje PHSR mesta Holíč predovšetkým na program hospodárskeho a sociálneho rozvoja Trnavského samosprávneho kraja (PR-TTSK). Spoločne tieto dokumenty zabezpečujú vo vzťahu k lokalite / pôsobnosti obce komplexnú podporu realizácie Národného rozvojového plánu Slovenskej republiky v miestnych podmienkach a vytvárajú predpoklad na dôslednú podporu regionálneho rozvoja a trvalý rast účinnosti strategického plánovania, prípravy a podpory realizácie rozvojových projektov v programovacom období 2007 – 2013.

Zákon č.416/2001 Z.z. o prechode niektorých pôsobností z orgánov štátnej správy na obce a vyššie územné celky, vo svojom článku I., § 2 definuje prechod pôsobností na obce na úseku regionálneho rozvoja:

- Vykonávanie stratégie regionálneho rozvoja
- Vypracovanie programov hospodárskeho a sociálneho rozvoja

Na ktorý nadväzuje zákon č.503/2001 Z.z. o podpore regionálneho rozvoja, ktorý ustanovuje základnú štruktúru programu hospodárskeho a sociálneho rozvoja obce. MVRR SR na základe tohto zákona stanovilo metodiku pre vypracovanie programu rozvoja obce (PRO), podľa ktorej je i tento dokument - PHSR mesta Holíč - vypracovaný.

Vypracovanie a realizácia účinného programu hospodárskeho a sociálneho rozvoja je zložitý proces, náročný na koordináciu, odborné vedomosti a zabezpečenie množstva väzieb na strategické a programové dokumenty SR a EÚ, realizáciu príslušných odvetvových politík, pripravované a realizované rozvojové programy vrátane vlastných územnoplánovacích zámerov mesta.

Vypracovaním PHSR mesto Holíč splní jeden zo základných princípov regionálnej politiky EÚ- princíp programovania, ktorý podľa smernice EÚ hovorí, že podpora zo zdrojov

EÚ sa viaže na vypracovanie programových dokumentov. Takýmto programovým dokumentom na úrovni obce / mesta je práve program hospodárskeho a sociálneho rozvoja .

Strategické plánovanie je metóda riadenia používaná na koordináciu jednotlivých činností, ktoré súvisia s plánovaním, realizáciou a hodnotením aktivít spolufinancovaných z verejných zdrojov a určených na regionálny rozvoj. Proces strategického plánovania je súbor navzájom súvisiacich činností riadených tak, aby viedli k naplneniu vopred stanovených a hierarchicky usporiadaných cieľov. Začína sa analýzou, pokračuje definovaním cieľov, realizáciou projektov a končí sa hodnotením. Táto postupnosť krokov sa cyklicky opakuje. Vhodné použitie princípov strategického plánovania predstavuje optimálny nástroj na vypracovanie a realizáciu účinného PHSR, ktorý je súčasťou takej regionálnej politiky, ktorá vie byť konkurencieschopná aj v podmienkach EÚ.

PHSR mesta Holíč je strednodobým programovým dokumentom hospodárskeho a sociálneho rozvoja mesta na programové obdobie 2007 - 2013, pri zabezpečení súladu s programovým obdobím Národného rozvojového plánu (NRP) na roky 2007 - 2013. Tvorí, riadi a implementuje sa na úrovni NUTS. Obsahuje najmä:

- a) analýzu hospodárskeho rozvoja a sociálneho potenciálu mesta, hlavné smery jej vývoja a stanovenie cieľov a prvoradých potrieb,
- b) úlohy a prvoradé potreby v rozvoji technickej infraštruktúry, sociálnej infraštruktúry, v starostlivosti o životné prostredie, vo vzdelávaní, v kultúre a v ďalších oblastiach regionálneho rozvoja,
- c) návrh rozvojových projektov a ich finančného a administratívneho zabezpečenia.

Možnosť získať verejné zdroje z rozpočtu EÚ a národného rozpočtu SR je súčasne previazaná i na schopnosť mesta spolufinancovať rozvojové projekty z vlastných zdrojov, z návratných úverov, prípadne zo zdrojov súkromných investorov.

Prehľadné usporiadanie rozvojových zámerov do podoby PHSR umožní mestu zorientovať sa v škále dostupných podporných zdrojov, ako aj podmienok ich získania.

PHSR nenahrádza územno-plánovaciú dokumentáciu a územno-plánovacie podklady, ale patrí medzi ostatné podklady využívané v územno-plánovacej činnosti. Na úrovni mesta je základným územno-plánovacím dokumentom Územný plán mesta alebo zóny. Územné plánovanie vytvára predpoklady pre trvalý súlad všetkých činností v území s osobitným

zreteľom na starostlivosť o životné prostredie, dosiahnutie ekologickej rovnováhy a zabezpečenie trvalo udržateľného rozvoja pre optimálne využívanie prírodných zdrojov a pre zachovanie prírodných, civilizačných a kultúrnych hodnôt.

Jednotlivé zámery predkladané v rámci tvorby PHSR musia byť v súlade s existujúcou schválenou územnoplánovacou dokumentáciou, prípadne s podkladmi pre jej tvorbu alebo aktualizáciu.

Za vypracovanie programového dokumentu – PHSR zodpovedá príslušný riadiaci orgán na úrovni mesta - mestské zastupiteľstvo. To vykonáva i činnosti na zabezpečenie realizácie jednotlivých procesov programovania.

Jasné stanovenie rozvojových priorít umožní mestu Holíč realizovať dlhodobý rozvoj založený na cielenej stratégii a na plánovitých a vzájomne koordinovaných rozhodnutiach.

2 . EKONOMICKÉ A SOCIÁLNE VÝCHODISKÁ

2.1. Sociálno-ekonomická analýza mesta Holíč

Poloha mesta:

Mesto Holíč leží na Západnom Slovensku v regióne Záhorie, 88 km severne od hlavného mesta SR Bratislavy, v severnej časti Trnavského samosprávneho kraja, 72 km severozápadne od krajského mesta Trnava. Administratívne je začlenené v okrese Skalica, od okresného mesta je vzdialené 7 km juhozápadným smerom.

Mesto leží na severnej hranici Slovenska s Českou republikou, je vstupnou bránou z Českej republiky na Slovensko - hraničný prechod Holíč – Hodonín na ceste prvej triedy E 51 spája Západné Slovensko - Nitriansko a Trnavsko s moravským Brnom (65 km). Najbližším susedným mestom je mesto Hodonín (5 km) v Českej republike. Mesto leží na severe Záhorskej nížiny na styku dvoch morfológických celkov – Chvojnickej pahorkatiny a Dolnomoravského úvalu.



Obr. č. 1. Poloha mesta v stredoeurópskom regióne.

Mesto leží na východnom okraji tzv. Stredoeurópskeho regiónu (hospodársky priestor s počtom obyvateľov 5,5 mil., s hlavnými pólami rozvoja Bratislava, Viedeň a Brno), regiónu s vysokým potenciálom rozvoja, pričom táto pozícia regiónu i mesta sa v čase sústavne zlepšuje.

Z hľadiska rozvojových pólov je poloha mesta priaznivá – prístup dopravnými koridormi ku krajskému mestu Trnava i k hlavnému mestu SR – Bratislave je cca 1 – 1,5 hod, dostupnosť najbližšieho medzinárodného mesta európskeho významu – Viedeň je 135 km – cca 2 hod. Mesto je prístupné všetkými formami dopravy – z diaľnice D2 Bratislava – Brno cestou I. triedy I/2 z diaľničnej križovatky Kúty vzdialenej 23 km, železnicou cez medzinárodný železničný uzol Kúty vzdialený 20 km, letecky miestnym vnútroštátnym športovým letiskom Aeroklubu a potenciálne i vodnou rekreačnou osobnou dopravou po rieke Morava napojenej na transeurópsku Dunajskú vodnú cestu.

Mesto má dostupný potenciál ťažiť zo svojej výhodnej geografickej polohy a intenzívne sa zapojiť do medzinárodného obchodu a rastu konkurencieschopnosti jeho lokálnej ekonomiky. Môže byť ovplyvnené efektívnou politikou hospodárskeho a sociálneho rozvoja mesta ako súčasťou mikroregiónu a širšieho, regionálneho územia.



Obr. č. 2. Poloha mesta v regione.

Kataster mesta na severe hraničí s Českou republikou na východe susedí s obcami Kátov, Vrádište, Prietržka, Trnovec a Popudinské Močidlany, na juhu s obcami Radimov, Petrova Ves a s mestom Gbely, na západe s obcou Kopčany.



Obr. č. 3. Poloha mesta v okrese Skalica.

Kataster mesta má prevažne mierne zvlhnený pahorkatinný charakter, hlavne v južnej a východnej časti, kde je súčasťou Chvojnickej pahorkatiny, dosahuje nadmorskú výšku až 240 m n.m. Severná a západná časť katastra je rovinného charakteru, je ohraničená povodím rieky Morava s najnižšou nadmorskou výškou 156 m n.m.

Rozlohou i počtom obyvateľov patrí mesto Holíč medzi malé mestá. V súčasnosti (stav k 31.12. 2006) má 11 581 obyvateľov. Rozloha katastrálneho územia je 3482 ha. Priemerná hustota obyvateľstva je 333 obyvateľov / km².

Mesto leží na križovatke ciest I. triedy E 51 a II/426, ktoré tvoria hlavné komunikačné trasy mesta a zároveň i jeho spojnice s okolím vo všetkých smeroch - juhozápadne s hlavným mestom SR Bratislavou, juhovýchodne s krajským mestom Trnava, severovýchodne s okresným mestom Skalica a severozápadne so štátnou hranicou s ČR a hraničným mestom Hodonín v Juhomoravskom kraji.

Geografický stred obce leží v nadmorskej výške 185 m n.m.:

Zemepisná dĺžka : 17° 09' 38" východnej dĺžky

Zemepisná šírka : 48° 48' 44" severnej šírky

Geologické podmienky:

Nížinná, severná časť katastrálneho územia je tvorená riečnymi úrodnými naplaveninami a štrkopieskami v nive rieky Moravy, v južnej časti katastra na severe Chvojnickej pahorkatiny sa nachádzajú druhohorné horniny a na nich naviaťe úrodné spraše - poľnohospodársky využívané pôdy vhodné na pestovanie všetkých druhov obilnín a krmovín. Mesto bolo v minulosti známe dostatkom vhodných surovín na výrobu habánskej keramiky, neskôr majoliky a porcelánu. Reliéf územia je mierne členitý – na severe v povodí Moravy dosahuje najnižšiu nadmorskú výšku i členitosť, na juhu v Chvojnickej pahorkatine nadobúda výraznejší pahorkatinový charakter.

Klimatické podmienky:

Z hľadiska klimatických typov leží mesto v území s prevažne nížinným typom klímy s miernou intenzitou teplôt, ktoré pričleňujeme k Záhorskej nížine. Územie sa vyznačuje mierne suchou klímou s teplotou v januári od -1 do -3°C, s trvaním slnečného svitu vo vegetačnom období nad 1800 hodín, s priemernou ročnou teplotou 8 - 10°C, s ročným úhrnom zrážok 560 – 680 mm. Priemerné teploty v júli sa pohybujú od 19,5 – 20,5°C. Celoročná amplitúda maximálnych teplôt na tomto území dosahuje -16,5 až 33°C. Priemerná oblačnosť (percento pokrytia oblohy oblakmi) v oblasti, v ktorej sa obec nachádza dosahuje 80 – 85 % (december) a 40 – 45% (september). Trvanie obdobia so snehovou pokrývkou nepresahuje v tejto oblasti dĺžku 90 dní. Priemerný úhrn potenciálneho výparu dosahuje 700 - 800 mm za rok. Prevládajúci severný a severozápadný smer vetrov vyplýva z otvorenosti územia zo severu.

Vodstvo a rastlinstvo

Územie katastra obce sa nachádza v povodí rieky Morava, ktorá ako prítok Dunaja patrí do úmoria Čierneho mora. Severná časť katastra leží v ľavostrannej nive Moravy, i keď v súčasnosti už ňou nie je významnejšie ovplyvňovaná, potenciál rieky nie je intenzívne využívaný pre hospodársky a sociálny rozvoj mesta i regiónu. Neogénne podložie sa v týchto úsekoch nachádza na úrovni 145 – 155 m n.m. Je tvorené prevažne ílovými sedimentami. Hladina podzemnej vody sa nachádza na úrovni 155 – 160 m n.m. Smer prúdenia spodných vôd je prevažne severo – západný. Povrchové vody sú odvádzané z pahorkatiny na juhu katastra do severnej nížinnej časti hlavne potokom Chvojnica a Kopčianskym kanálom do rieky Morava. V Juhozápadnej časti územia je regulovaný potok Kyštor (recipient ČOV) a

prírodné rybníky sústredujúce povrchové vody z lokalít Konopniská a Bažantnica vrátane nefunkčného systému ochranných priekop okolo NKP Holíčsky Kaštieľ.

V území sa nachádzajú lesné porasty pod správou Lesy SR, š.p. Banská Bystrica, Celková výmera lesných porastov nachádzajúcich sa prevažne v severnej nížinnej časti katastra je 668 ha, t.j. cca 19 % územia. Lesné porasty majú charakter ochranných lužných a hospodárskych lesov. V skladbe prevládajú listnaté druhy, doplnkovo sú tvorené kultúrami topoľa šľachteného, vrbou bielou a.i. Lesné porasty okrem produkcie drevnej hmoty sú základným ekologickým stabilizačným prvkom územia.

Využitie krajiny:

Lokalita nemala v minulosti výhradne poľnohospodársky charakter, obrábanie pôdy vždy dopĺňali obchodné a remeselné činnosti súvisiace s polohou mesta ako prirodzenej križovatky obchodných ciest prakticky od dôb Samovej a Veľkomoravskej ríše. Poľnohospodárstvom sa v súčasnosti v území zaoberá firma Agroma s.r.o. Skalica, ktorá obhospodaruje približne 2000 ha poľnohospodárskej pôdy. V rastlinnej výrobe sa tu pestujú obilniny - pšenica, jačmeň a technické plodiny - repka olejka, slnečnica, doplnkovo krmoviny.

Poľnohospodárska pôda tvorí skoro 2/3 katastrálneho územia, pričom sa jedná prevažne o ornú pôdu vysokej kvality (55,5 % celkovej plochy katastra).

Nepoľnohospodárska pôda tvorí iba 35,8 % rozlohy katastra, z toho viac ako polovicu pokrývajú lesy (19 % celkovej plochy katastra).

Územie katastra mesta má dostatočný potenciál rozvoja osídlenia i priemyselného využitia krajiny.

Celková výmera katastra	3482
Poľnohospodárska pôda	2233
Z toho: orná pôda	1933
vínice	0
záhrady	82
trvalo trávnaté porasty	218
ovocné sady	0
Nepoľnohospodárska pôda	1249
Z toho : lesný pozemok	662
vodné plochy	27
zastavané územie - intravilán	418
ostatné plochy	142

Tab. č. 1. Skladba katastrálneho územia mesta Holíč (údaje v ha).

História mesta:

Územie mesta poskytovalo vhodné podmienky pre osídlenie už od praveku. Bolo dôležitým strategickým miestom, pretože sa z neho dal kontrolovať brod cez rieku Moravu na diaľkovej obchodnej ceste. Zatiaľ najstaršie známe archeologické nálezy pochádzajú z neolitu - mladšej doby kamennej. Kontinuitu osídlenia dokladajú ďalšie viaceré nálezy z doby bronzovej, železnej i rímsko-barbarskej. V období Veľkej Moravy bolo územie Holíča hospodárskym zázemím hlavného mesta veľkomoravskej ríše Valov u Mikulčíc, ktoré sú vzdušnou čiarou vzdialené iba 3,5 kilometra. V katastri mesta bolo lokalizovaných niekoľko veľkomoravských osád, zväčša poľnohospodárskeho charakteru, ale boli objavené i stopy po kamenárskej osade, z ktorej vytŕažený kameň bol základným stavebným prvkom pre stavbu veľkomoravských kostolov v hlavnom meste, ale i Velehrade, či Starom Meste u Uherského Hradišťa.

Posledné známe písomné správy o veľkomoravskej ríši pochádzajú z rokov 904 a 906, kedy prichádza k jej rozpadu. Predpokladá sa však, že celé desiate storočie ešte fungovala centrálna časť pôvodnej Veľkej Moravy a práve v tomto období sa Holíč stal nositeľom veľkomoravskej tradície. Mestečko sa začalo rozvíjať okolo kráľovského hradu v polovici 11. storočia.

Po prvý krát sa mesto písomne spomína v roku 1205 ako WYWAR. Stáva sa významným strategickým miestom, o ktoré zviadli zápas tri novoformujúce sa stredoeurópske kráľovstvá - uhorské, poľské a české. Najúspešnejšími boli Arpádovci a tak je Holíč začlenený medzi významné pohraničné oporné body Uhorska. Po tatárskom vpáde roku 1241 začali Arpádovci budovať v Holíči kamenný hrad využívajúc pritom prírodné danosti miesta v tvare poloostrova. V 13. storočí sa stáva mesto sídlom pohraničného kráľovského komitátu, ktorý zaniká v roku 1296. Jeho nástupcom je hradné panstvo, ktorého veľkosť je doložená v donačnej listine kráľa Žigmunda v roku 1389. V roku 1315 o hrad bojoval Matúš Čák s českým kráľom Jánom Luxemburským, pričom české vojská hrad ovládli až po smrti Matúša Čáka v roku 1321. Začiatkom 15. storočia sľubný rozvoj mestečka pribzdili Husiti, ktorí pri svojich spanilých jazdách niekoľkokrát Holíčom prešli a v roku 1428 ho aj úplne vypálili. V 16. storočí sa v Holíči začali usadzovať Turkami prenasledovaní Srbi a neskôr i nábožensky prenasledovaní anabaptisti - habáni. Počet obyvateľov mesta tak napriek vojnovým udalostiam rástol. Vývoj mestečka spomalilo v 17. storočí niekoľko živelných pohrôm.

V 18. storočí prišlo k významnej vlastníckej zmene, ktorá sa najvýraznejšie odrazila i na živote obyvateľov Holíča. V roku 1736 získal zadĺžené panstvo manžel Márie Terézie a

cisár František Štefan Lotrinský. V priebehu niekoľkých rokov vybudoval zo zadĺženého panstva hospodárske impérium, ktoré bolo známe zavádzaním moderných metód hospodárenia, výdobitkov vedy a techniky. Počiatky veľkých stavebných aktivít v Holíči, spadajú do 40. a 50. rokov 18. storočia, kedy vznikli mnohé stavby, ktoré sú dnes evidované ako národné kultúrne pamiatky. Okrem prestavby kaštieľa na palác bol postavený kapucínsky kostol s kláštorom, vznikli nové majere, prvá manufaktúra na výrobu fajansy v Rakúsku, mlyn na mletie glazúr a lisovanie oleja, valchovňa, píla, liehovar, sladovne, sýpky.

Rozvoj mesta bol spomalený svetovými vojnami. Po druhej svetovej vojne sa Holíč začal prebudovávať a modernizovať. Boli vybudované štyri veľké panelové sídliská, sieť sociálnych, predškolských a školských zariadení žiaľ všetko na úkor celistvosti historickej architektúry. Stagnácia ekonomiky na začiatku 90. tých rokov minulého storočia spôsobila chátranie verejného majetku a iba postupne začala jeho obnova. Nebola však zaistená obnova hlavnej kultúrnej pamiatky Kaštieľa Holíč a jeho okolia. Napriek tomu si Holíč dodnes zachováva kolorit významného centra severného Záhoria a so svojimi kultúrnymi stavebnými pamiatkami a ľudovými tradíciami je vyhľadávaným turistickým miestom.

Najvýznamnejšie kultúrne pamiatky mesta:

Najvýznamnejšou kultúrnou pamiatkou mesta i okolia je Kaštieľ Holíč. Bol vyhlásený národnou kultúrnou pamiatkou v roku 1970. Jeho dnešný neskorobarokový výzor je výsledkom prestavby renesančnej protitureckej pevnosti na reprezentačné letné sídlo c.k. rodiny Habsburgovcov. Trojpodlažná obytná budova, pôdorysne riešená do tvaru písmena U je obohnaná mohutným dvojnásobným systémom hradobného múru a priekopami, za ktorými pokračoval rozsiahly ohradený park, ktorý bol zlikvidovaný po roku 1919.



Obr. č. 4. NKP Holíčsky Kaštieľ a Veterný mlyn

Atraktívnou kultúrnou pamiatkou mesta je Veterný mlyn, ktorý je jediným zachovaným veterným mlynom na Slovensku. Pôsobivá kamenná trojpodlažná budova mlyna z osemdesiatych rokov 19. storočia je jedným z tzv. holandských typov veterných mlynov. Jeho základom bola murovaná budova s kruhovým pôdorysom. Jej pohyblivá strecha s veterným

kolesom sa podľa potreby natáčala do smeru vetra. V mlyne sa prestalo mlieť po prvej svetovej vojne, otočná kuželová strecha bola po roku 1926 nahradená tehlovou kupolou. Naposledy bol rekonštruovaný v roku 1970 miestnym poľovníckym združením, ktoré je jeho vlastníkom. Nachádza sa v jednom z turisticky najatraktívnejších miest v Holíči.

Gotický kostol Božského srdca - Tento jednolodový kostol so zaklenutou valenou klenbou s lunetami bol postavený v roku 1387 a do roku 1780 slúžil ako farský kostol, striedavo zasvätený sv. Martinovi a Božskému srdcu. Koncom 17. storočia bol barokovo upravený a doplnený vežou. Barokový hlavný oltár je zasvätený Božskému srdcu a bočné oltáre sv. Šebestiánovi a sv. Rodine. Staré zvony kostola skončili počas 1. svet. vojny v zlievárňach. Tie dnešné boli inštalované 25. mája 1924. Lavice v sanktuáriu a lustre z brúseného skla pochádzajú zo zámockej kaplnky.

Kostol sv. Martina a kláštor Kapucínov - barokovo-klasicistická stavba bola postavená v rokoch 1752 až 1755. Kostol je jednolodový s rovným uzáverom presbytéria, zaklenutý pruskými klenbami. Vnútorne zariadenie je barokovo-klasicistické, zväčša pôvodné z druhej polovice 18. storočia. Od roku 1755 je farským kostolom. V súčasnosti kostol a kláštor spravuje rehoľa premonštrátov. Kláštor je pristavaný k východnej strane kostola a má štvorcový pôdorys s dvorom v strede. Miestnosti v dvojpodlažnej stavbe sú zaklenuté pruskými a zrkadlovými klenbami.

Meštiansky dom - Meštiacky dom na Bratislavskej ulici je dvojpodlažnou stavbou s manzardovou strechou. Je to pôvodne barokový obecný dom z roku 1624. V roku 1910 prestavaný a prefasádovaný v secesnom štýle. Má asymetricky riešený vstup uzavretý kovanou mrežovou bránou, nad vstupom na secesnej fasáde v štukovej omietke je erb mesta s datovaním 1624 – 1910.

Komplex manufaktúrnych budov - Budovy holíčskej manufaktúry pochádzajú z druhej polovice 18. storočia. Na mieste starších habánskych keramických dielní vybudoval od roku 1755 zakladateľ manufaktúry František Štefan Lotrinský nové moderné symetrické budovy. Výrobné objekty boli situované do jednej časti komplexu dvoch dvojpodlažných krídiel. V druhej časti boli byty remeselníkov. V rokoch 1783 – 1791 boli vo fabrickej časti budovy pristavené ďalšie dve jednopodlažné krídla, v súčasnosti už zväčša asanované. V jednotlivých krídlach sa nachádzali úpravovňa hlíny, glazúrovňa, výrobňa mufiel, pece, tehelňa, laboratóriá, sklady, maliarska dielňa, predajňa a kancelárie. Po zastavení výroby bolo vo výrobných priestoroch v roku 1836 zriadené kasíno s tanečnou a divadelnou sálou a časť objektu bola adaptovaná na byty zamestnancov c. k. majetkov.

Loretánska kaplnka - vznikla ako románsky kostolík, ktorý dal pravdepodobne i názov mestečku. Holíč sa v dobových prameňoch spomína ako Alba Ecclessiae, Weisskirchen, čiže Biely kostol. Archeologickým prieskumom bol zistený ešte starší kamenný objekt - najstaršia stavebná pamiatka v meste. Kaplnka slúžila v nepokojnom 16. storočí ako pravoslávny kostol, dnešný barokový výzor získala v 18. storočí.

Floriánska kaplnka - centrálna polygonálna barokovo-klasicistická stavba bola postavená na mieste staršieho sakrálneho objektu na cintoríne. Predpokladá sa, že je to miesto s najstarším osídlením.

Vodný mlyn - je dvojpodlažná budova so zachovanými technickými mlynskými zariadeniami z konca 19. a začiatku 20. storočia. Tak ako všetky hospodárske objekty v okolí zámku aj mlyn s ním bol spojený podzemnou chodbou.

Ľudské zdroje

Demografická charakteristika

Mesto bolo v minulosti najvýznamnejším strediskom osídlenia v severovýchodnej lokalite záhorskej nížiny, dominantné postavenie malo v 18. a 19. storočí ako intenzívne využívané cisárske sídlo. V novodobej histórii Slovenskej republiky zaznamenalo z hľadiska osídlenia vrchol v roku 2000 počtom 11 714 obyvateľov a hustotou osídlenia 336 obyvateľov na km². V nasledujúcom roku 2001 bol súčasne zaznamenaný najvýraznejší medziročný pokles osídlenia až o 295 obyvateľov – 2,5 %. Od tohto obdobia počet obyvateľov mierne stúpал až do roku 2005. V súčasnosti mesto eviduje 11581 obyvateľov čo predstavuje 24,5 % z celkového počtu obyvateľov okresu Skalica (r. 2006 – 47 282 obyvateľov). Zloženie obyvateľstva je z hľadiska podielu pohlaví rovnomerné s miernou prevahou žien a zachováva sa dlhodobo.

Ako vyplýva z nižšie uvedenej štatistiky demografický vývoj osídlenia je v posledných 10. rokoch v meste trvale regresívny. Stagnuje pôrodnosť – natalita a pri neklesajúcej úmrtnosti – mortalite je charakteristický nízky alebo negatívny prirodzený prírastok obyvateľstva.

Pohyb obyvateľstva:

S výnimkou náhleho výkyvu migrácie v roku 2001, korigovaného v nasledujúcich troch rokoch opačným vývojom osciluje počet obyvateľov v rozmedzí 11527 až 11627, t.j. +50 obyvateľov – 0,4% - stagnácia vývoja.

Degresívny vývoj osídlenia je spôsobený hlavne v posledných troch rokoch prirodzeným úbytkom obyvateľstva na úrovni 0,1%.

Aktívne saldo migrácie v rokoch 2002 až 2004 sa v rokoch 2005 – 2006 vyčerpalo, v súčasnosti je pasívne na úrovni 0,2 %.

Predpokladá sa, že v rokoch 2008 – 2009 sa vráti do kladných čísel v súvislosti s rozšírením bytového fondu.

Názov ukazovateľa	Rok 1996	Rok 2000	Rok 2001	Rok 2002	Rok 2003	Rok 2004	Rok 2005	Rok 2006
Počet živonarodených spolu	111	114	104	95	112	92	104	84
Počet živonarodených - muži	59	52	57	47	59	49	61	41
Počet živonarodených - ženy	52	62	47	48	53	43	43	43
Počet zomretých spolu	115	83	128	114	92	107	109	96
Počet zomretých - muži	53	41	57	52	41	53	53	56
Počet zomretých - ženy	62	42	71	62	51	54	56	40
Prirodzený prírastok spolu	-4	31	-24	-19	20	-15	-5	-12
Prirodzený prírastok - muži	6	11	0	-5	18	-4	8	-15
Prirodzený prírastok - ženy	-10	20	-24	-14	2	-11	-13	3
Saldo migrácie spolu	192	28	-271	65	75	72	15	-34
Saldo migrácie - muži	92	14	-137	30	31	32	20	-47
Saldo migrácie - ženy	100	14	-134	35	44	40	-5	13
Celkový prírastok (úbytok) spolu	188	59	-295	46	95	57	10	-46
Celkový prírastok (úbytok) - muži	98	25	-137	25	49	28	28	-62
Celkový prírastok (úbytok) - ženy	90	34	-158	21	46	29	-18	16
Počet obyvateľov k 31.12. spolu	11527	11714	11419	11465	11560	11617	11627	11581
Počet obyvateľov k 31.12.- muži	5600	5670	5533	5558	5607	5635	5663	5601
Počet obyvateľov k 31.12.- ženy	5927	6044	5886	5907	5953	5982	5964	5980
Počet sobášov	60	53	49	50	64	52	46	55
Počet rozvodov	33	16	29	35	23	36	35	44
Počet potratov	55	60	47	58	46	41	41	35
Počet umelých prerušení tehotenstva	46	50	41	44	38	36	33	26

Tab. č. 2. - Pohyb obyvateľstva

Vzdelanostná štruktúra obyvateľstva:

V štruktúre obyvateľstva podľa dosiahnutej úrovne vzdelania sú výrazné rozdiely medzi pohlaviami len v učňovskom vzdelaní bez maturity (prevaha mužov o 10 %), čo je v zhruba rovnakom pomere ako u úplného stredného vzdelania s maturitou, kde dominuje obyvateľstvo ženského pohlavia. V ostatných kategóriách nie sú významné rozdiely medzi mužmi a ženami.

Druh dokončenia školského vzdelania	Muži	Ženy	Spolu
základné	20,5	21,3	20,9
učňovské bez maturity	30,4	20,2	25,3
stredné odborné bez maturity	1,0	1,6	1,3
úplné stredné učňovské s maturitou	5,0	3,0	4,0
úplné stredné odborné s maturitou	10,9	19,4	15,1

úplné stredné všeobecné s maturitou	2,9	5,3	4,1
UV, SV a SO celkom	50,2	49,4	49,8
vyššie	0,4	0,4	0,4
vysokoškolské bakalárske	0,5	0,4	0,4
vysokoškolské magistr., inž., doktorské	5,1	4,8	5,0
vysokoškolské doktorandské	0,2	0,1	0,2
vysokoškolské spolu	6,3	5,3	5,8
ostatní bez udania školského vzdelania	1,3	1,1	1,2
ostatní bez školského vzdelania	0,2	0,4	0,3
deti do 16 rokov	21,5	22,1	21,8
bez vzdelania celkom:	23,0	23,6	23,3

Tab. č. 3. – Vzdelanostná štruktúra za rok 2006

Veková a ekonomická štruktúra obyvateľstva:

Degresívny vývoj štruktúry obyvateľstva je zrejmy tak z vývoja vekovej štruktúry obyvateľstva ako aj z vývoja štruktúry sociálno-ekonomických skupín obyvateľstva.

Za posledných desať rokov výrazne klesá počet obyvateľov predproduktívneho veku v priemere o 100 obyvateľov ročne – 0,86 %, podiel tejto skupiny obyvateľov sa znížil o 9 % z 24% v roku 1996 na 15 % v roku 2006.

Počet obyvateľov ekonomicky činnnej skupiny obyvateľstva - mužov a žien v produktívnom veku sa udržiava u žien na rovnakej úrovni 32 %, u mužov mierne stúpol z 32% v roku 1996 na 35 % v roku 2006, čo bolo však významne ovplyvnené zmenou legislatívy – predĺženie doby na dosiahnutie dôchodkového veku.

Stárnutie obyvateľstva sa výrazne prejavuje presunom váhy podielu obyvateľstva predproduktívneho veku (z 24 % na 15 %) do skupiny obyvateľstva poproduktívneho veku (zo 14 % v roku 1996 na 17 % v roku 2006).

Názov ukazovateľa	Rok 1996	Rok 2000	Rok 2001	Rok 2002	Rok 2003	Rok 2004	Rok 2005	Rok 2006
Počet obyvateľov k 31.12. spolu	11527	11714	11419	11465	11560	11617	11627	11581
Počet obyvateľov k 31.12.- muži	5600	5670	5533	5558	5607	5635	5663	5601
Počet obyvateľov k 31.12.- ženy	5927	6044	5886	5907	5953	5982	5964	5980
Počet obyvateľov k 31.12.- predproduktívny vek (0-14) spolu	2765	2352	2210	2132	2036	1951	1874	1759
podiel v %	24	20	19	19	18	17	16	15
Počet obyvateľov k 31.12.- produktívny vek (15-54) ženy	3514	3726	3657	3683	3731	3753	3765	3753
podiel v %	30	32	32	32	32	32	32	32
Počet obyvateľov k 31.12.- produktívny vek (15-59) muži	3667	3912	3874	3914	3991	4045	4097	4053
podiel v %	32	33	34	34	35	35	35	35
Počet obyvateľov k 31.12.- poproduktívny vek (55+Ž, 60+M) spolu	1581	1724	1678	1736	1802	1868	1891	2016
podiel v %	14	15	15	15	16	16	16	17

Tab. č. 4. - Veková štruktúra obyvateľstva

Hodnota indexu vitality vyjadrená percentuálnym podielom počtu obyvateľov v predproduktívnom na počte obyvateľov v produktívnom veku je aktuálne (31. 12. 2006) na úrovni 22,5 % oproti roku 1996, kedy dosahovala 38,5 %. Medziročný sústavný pokles o cca 1,6 bodu charakterizuje výrazne regresívny typ populácie.

Ako vyplýva z vyššie uvedených štatistík v obyvateľstve mesta za posledné desaťročie v priemere ročne ubúda cca 100 detí – obyvateľov predproduktívneho veku a pribúda v priemere ročne cca 25 pracujúcich žien, cca 40 pracujúcich mužov a cca 43 dôchodcov.

Podľa štatistických výkazov za rok 2006 je priemerný vek obyvateľov mesta Holíč 36,89 roka, pritom u mužov je 35,51 roka a u žien 38,17 roka. Index starnutia za rok 2006 dosahuje v meste Holíč hodnotu 114,61, pritom u mužov iba hodnotu 72,53 bodov a u žien až 158,65 bodov.

Národnostná štruktúra obyvateľstva:

Majoritnou národnostnou skupinou na území mesta sú občania slovenskej národnosti – 93,82 %, doplnkovo občania českej národnosti – 3,68 % a rómskej národnosti – 0,99 %. Vykazovaný stav obyvateľov rómskej národnosti je však skreslený, podľa interných údajov MsÚ presahuje v skutočnosti viac ako 13 % obyvateľstva (cca 1600 obyvateľov). Táto skupina obyvateľstva súčasne dosahuje v posledných rokoch najvyššiu natalitu a celkový rast.

Národnosť:	SLDB 1991	SODB 2001
Slovenská %	91,72	93,82
Maďarská %	0,11	0,13
Rómska %	0,90	0,99
Rusínska %	0,00	0,00
Ukrajinská %	0,00	0,48
Česká %	5,85	3,68
Moravská %	1,25	0,02
Sliezska %	0,00	0,00
Nemecká %	0,03	0,04
Poľská %	0,06	0,07

Tab. č. 5. - Národnostná štruktúra obyvateľstva

Náboženské vyznanie obyvateľov:

V zložení obyvateľstva podľa náboženského vyznania je majoritnou skupinou obyvateľstvo rímskokatolíckeho vyznania – cca 7200 občanov a doplnkovo obyvateľstvo evanjelického

vyznania – cca 700 obyvateľov. Až štvrtina obyvateľov mesta neudáva žiadne náboženské vyznanie.

Náboženské vyznanie:	SLDB 1991	SODB 2001
Rímskokatolícke %	52,66	66,36
Evanjelické %	5,52	6,04
Gréckokatolícke %	0,08	0,21
Pravoslávne %	0,03	0,67
Čs. Husitské %	0,02	0,05
Bez vyznania %	21,35	23,20
Ostatné %	0,18	0,00
Nezistené %	20,16	2,94

Tab. č. 6. - Náboženské vyznanie obyvateľstva

Sociálna infraštruktúra

Celodennú starostlivosť pre prestárlych občanov poskytujú domov dôchodcov a domov sociálnych služieb pre dospelých, ktorých zriaďovateľom je Trnavský samosprávny kraj. Majú kapacitu 160 miest a zabezpečujú nevyhnutnú základnú starostlivosť (bývanie, zaopatrenie, stravu).

V meste je tiež zariadenie na výkon sociálno-právnej ochrany detí a sociálnej kurately - detský domov s celoročným pobytom o kapacite 60 detí. Domov prevádzkuje UPSVaR Trnava, zabezpečuje nevyhnutnú starostlivosť (stravu, bývanie, zaopatrenie) a ďalšiu starostlivosť a opatrenia podľa zákona o sociálno-právnej ochrane detí a sociálnej kuratele.

Mesto Holíč poskytuje opatrovateľskú službu priamo v domácnostiach občanov zabezpečuje ju 9 opatrovateliek priamo v domácnosti a tiež organizuje spoločné stravovanie dôchodcov.

V meste je zriadené špecializované zariadenie sociálnych služieb pre týrané ženy - útulok „Azylový dom Emauzy“. Má kapacitu 20 miest a vyvíja aktivity na pomoc pri domácich prácach a v kontakte so spoločenským prostredím.

V sociálnej oblasti pôsobí viacero spoločenských organizácií, ktoré sú združené v Klube seniorov. Jeho úlohou je vytváranie podmienok na záujmovú a kultúrnu činnosť a na udržiavanie fyzickej a psychickej aktivity občanov. Klub má kapacitu 60 miest, je vo vlastníctve mesta a prevádzkuje ho Agentúra Echo Holíč.

Zdravotníctvo

Zdravotná starostlivosť je v meste zabezpečená prevádzkou zdravotného strediska, kde sú umiestnené 4 ambulancie praktických lekárov pre dospelých, 3 ambulancie praktických

lekárov pre deti a dorast, gynekologická a stomatologická ambulancia. Ďalšie 3 stomatologické ambulancie sú umiestnené v súkromných prevádzkach.

Nemocničná odborná starostlivosť vrátane lôžkovej časti je dostupná v nemocnici s poliklinikou v okresnom meste Skalica. Z okresnej NsP je organizovaná i pohotovostná záchranná služba s dostupnosťou do 15 min.

V meste sú k dispozícii dve lekárne.

Kapacity zdravotníckych zariadení na území mesta i dostupnosť kapacít okresného mesta sú na únosnej úrovni.

Školstvo

Mesto je zriaďovateľom dvoch plno organizovaných základných škôl, z ktorých dve majú právnu subjektivitu, základnej umeleckej školy s právnu subjektivitou, ktorá má okrem sídla v Holíči aj ďalšie tri pobočky v okolitých obciach Kopčany, Unín a Brodské, materskej školy s právnu subjektivitou, ktorá zlučuje štyri alokované pracoviská v samostatných budovách, pričom súčasťou každého je aj školské stravovacie zariadenie.

Materské školy

Súčasná kapacita materskej školy je dostatočná, rozmiestnenie alokovaných pracovísk MŠ v meste zaručuje dostupnosť predškolskej výchovy pre všetky časti mesta. Technický stav budov materskej školy si vyžaduje investície, najmä na účel zníženie energetickej náročnosti. Z hľadiska technického stavu objektov sú najproblematickejšie dve pracoviská a to na Hollého a Kollárovej ulici. Možným riešením tohto stavu je zlúčenie alokovaných pracovísk a ich premiestnenie do vhodnejších a ekonomicky menej nákladných priestorov. Nový model materskej školy s právnu subjektivitou organizačne efektívnejšie zabezpečuje činnosť všetkých zariadení, čo v konečnom dôsledku znamená aj úsporu finančných prostriedkov.

Základné školy

Súčasný stav základného školstva v našom meste je problematický najmä z hľadiska klesajúceho počtu žiakov. Jednak nižší počet zapísaných žiakov do prvých ročníkov ako aj odliv žiakov po skončení prvého stupňa na osemročné gymnázia je príčinou znižovania finančných zdrojov. V súčasnosti (pre šk.r. 2007/2008) je najnižší počet zapísaných žiakov na jednu prvú triedu (18) na ZŠ Kollárova. Na ostatných dvoch ZŠ je na jednu prvú triedu zapísaných v priemere 30 žiakov.

Základné školy využívajú jedno spoločné zariadenie školského stravovania – školská kuchyňa s tromi jedálňami a jednou výdajňou stravy. Mimoškolským zariadením pre deti a mládež je Centrum voľného času Holíč.

Priestorové zabezpečenie výchovy a vzdelávania

Predškolská výchova má k dispozícii štyri samostatné objekty s primerane veľkými trávnatými plochami pre pobyt detí vonku.

Základné vzdelanie je zabezpečované v troch objektoch, pričom súčasťou každého je plocha na telovýchovu a šport. Jeden z objektov je nový, posledný z jeho pavilónov je pred dokončením. Školské kluby detí sú súčasťami jednotlivých základných škôl a sú umiestnené v ich budovách. Mestská školská jedáleň je prevádzkovaná v samostatnom objekte medzi dvoma staršími základnými školami.

Centrum voľného času využíva priestory pavilónu jednej z bývalých materských škôl. Základná umelecká škola pôsobí v meste v dvoch objektoch, hudobný odbor je umiestnený v budove, v ktorej sídli časť administratívy MsÚ a tanečný, výtvarný a literárno-dramatický odbor pracuje v priestoroch objektu novej základnej školy na Kollárovej ulici. Objekty potrebujú postupnú rekonštrukciu, najmä s cieľom zníženia ich energetickej náročnosti. Medzi už zrealizované investičné akcie patrí rekonštrukcia strešných plášťov materských škôl, mestskej školskej jedálne a dvoch základných škôl, projekt regulácie vykurovania realizovaný firmou Siemens Bratislava vo všetkých materských školách, v dvoch starších základných školách a základnej umeleckej škole a zateplenie severnej steny bloku B ZŠ Bernolákova. V roku 2006 bola zrealizovaná aj rekonštrukcia sociálnych zariadení a podlahy staršej z dvoch jedální Mestskej školskej jedálne. Na nasledovné obdobie je ako kľúčová akcia obnovy infraštruktúry komplexne pripravená rekonštrukcia kuchyne mestskej školskej jedálne.

Na území mesta sa nachádzajú i ďalšie školské zariadenia pod správou VUC resp. UPSVR:

- Špeciálna základná škola Holíč
- Stredná odborná škola Holíč
- Stredné odborné učilište Holíč
- Okresná pedagogicko-psychologická poradňa so sídlom v Holíči

Počty žiakov k 15. 9. 2006		
Základné školy	I. ZŠ	528
	II. ZŠ	549
	III. ZŠ	135
Školské kluby detí		190
Materské školy		315
Základná umelecká škola		773
Stredné školy	SOU Holíč	568
	SOŠ Holíč	317
Špeciálna základná škola		51
Spolu:		3426

Tab. č. 7. - Štruktúra školstva

Občianska vybavenosť

Služby

Vybrané služby

Predajňa potravinárskeho tovaru	áno
Predajňa zmiešaného tovaru	áno
Pohostinské odbytové stredisko	áno
Predajňa nepotravinárskeho tovaru	áno
Predajňa pohonných látok	áno
Zariadenie pre údržbu a opravu motorových vozidiel	áno
Predajňa súčiastok a príslušenstva pre motorové vozidlá	áno
Hotel (motel, hotel)	áno
Penzión *** až *	áno
Turistická ubytovňa **, *	nie
Chatová osada *** až *	nie
Kemping **** až *	nie
Ostatné hromadné ubytovacie zariadenia	nie
Komerčná poisťovňa	áno
Komerčná banka	áno
Bankomat	áno
Pošta	áno
Kultúrny dom	áno
Cintorín a dom smútku	áno
Kino letné	áno
Kúpalisko	áno
Keramika – fajansa	áno
Svadobka	áno

Tab. č. 8. – Služby - prevádzky

Bývanie

Bývanie je riešené formou rodinných súkromných domov v historickej a v okrajovej časti mesta a vo forme bytoviek na sídliskách – územných zónach. V štruktúre bývania sa výrazne prejavil v posledných 50 rokoch vplyv rozvoja kolektívneho bývania na sídliskách s dostupnou občianskou vybavenosťou:

Rok	Obyvatelia	Byty	Domy
1970	7 570	2 056	1 315
1980	8 741	2 612	1 213
1991	11 359	3 619	1 148
2001	11 416	3 676	1 112

Tab. č. 9. – Bytový fond - štruktúra

Výstavba bytov oboma formami priebežne pokračuje a postupná premena mestských zón na sídliskový typ a posilňovanie funkcií mestského typu bývania nad vidieckym bývaním v rodinných domoch pokračuje. V októbri 2007 mesto odovzdalo do užívania 80 ks nových nájomných bytov v dvoch obytných domoch na Ulici Márie Terézie.

Bytov spolu	1 109	2 823	34	3 966
v tom: trvale obývané	914	2 741	21	3 676
v %	24,9	74,6	0,6	100
z toho družstevné	0	1 648	1	1 649
byty vo vlastníctve občana v bytovom dome	0	684	0	684
neobývané	195	82	13	290
neobývané z dôvodu zmeny užívateľa	21	19	0	40
neobývané, určené na rekreáciu	22	0	0	22
neobývané, uvoľnené na prestavbu	18	0	0	18
neobývané, nespôsobilé na bývanie	26	0	0	26
neobývané po kolaudácii	1	0	0	1
neobývané v pozostalost alebo súdnom konaní	3	6	0	9
neobývané z iných dôvodov	99	57	13	169
nezistené	5	0	0	5
Trvale obývané byty:				
Materiál nosných múrov: kameň, tehly	819	532	12	1 363
drevo	1	0	0	1
nepálené tehly	32	0	0	32
ostatné a nezistené	62	2 209	9	2 280
Veľkosť bytu: 1 obytná miestnosť	16	317	8	341
2 izby	111	782	3	896
3 izby	317	1 336	8	1 661
4 izby	237	290	0	527
5+ izieb	233	16	2	251
Bývajúcich osôb	2 983	8 161	58	11 202
Počet CD	1 102	2 966	25	4 093
Počet HD	1 024	2 880	24	3 928
Obytné miestnosti	3 416	7 146	54	10 616
Počet osôb na 1: byt	3,26	2,98	2,76	3,05
obytné miestnosti	0,87	1,14	1,07	1,06
CD	2,71	2,75	2,32	2,74
HD	2,91	2,83	2,42	2,85
Obytná plocha bytu v m ²	66 027	123 718	892	190 637
Celková plocha bytu v m ²	96 627	175 287	1 356	273 270
Priemerný počet:				
- m ² obytnej plochy na 1 byt	72,2	45,1	42,5	51,9
- m ² celkovej plochy na 1 byt	105,7	64	64,6	74,3
- m ² obytnej plochy na 1 osobu	22,1	15,2	15,4	17
- obytných miestností na 1 byt	3,74	2,61	2,57	2,89

Tab. č. 10. – Byty, ukazovatele bývania

Domy, ukazovatele bývania	Rodinné	Bytové	Ostatné	Domový fond
SODB 2001	domy	domy	budovy	spolu
Domov spolu	1 103	188	23	1 314
Trvale obývaných domov	914	186	12	1 112
v %	82,2	16,7	1,1	100
v tom vlastníctvo:				
Štátu	4	1	2	7
bytového družstva	0	69	1	70
Obce	2	18	0	20
fyzickej osoby	880	16	5	901
právnickej osoby	6	0	1	7
Ostatných	22	82	3	107
s 1-2 nadzemnými podlažiami a nezistené	911	9	10	930
s 3-4 nadzemnými podlažiami	3	75	2	80
s 5+ nadzemnými podlažiami	0	102	0	102
Ubytovacích zariadení bez bytu	0	0	3	3
Neobývaných domov	189	2	8	199
z toho: určených na rekreáciu	26	0	0	26
Priemerný vek domu	45	25	48	41

Tab. č. 11. – Domy, ukazovatele bývania

Podľa prieskumu záujmu vykonávaného samosprávou je trvalý dopyt občanov po nových bytoch alebo stavebných pozemkoch. Mesto venuje pozornosť príprave vybraných lokalít podľa územného plánu na výstavbu rodinných a bytových domov i príprave inžinierskych sietí s výstavbou RD súvisiacich.

Cestovný ruch

Jedným z najdynamickejšie sa rozvíjajúcich odvetví hospodárstva je odvetvie cestovného ruchu, ktoré má prierezový charakter a na jeho realizácii sa priamo podieľa celý rad odvetví. Pre svoju dynamiku, nízku investičnú a importnú náročnosť, ako aj pre vysoký podiel živej práce, je jedným z rozhodujúcich faktorov možného znižovania nezamestnanosti a napredovania v meste.

Napriek nevyužitým možnostiam obnovy historických a kultúrnych pamiatok – osobitne komplexu budov NKP Kaštieľ Holíč pre rozvoj služieb cestovného ruchu a neposkytovanie týchto služieb komplexne a celoročne, je na území mesta dostupná už obnovená báza - základná infraštruktúra cestovného ruchu vo forme historického centra mesta a historických objektov mimo areálu Kaštieľ.

Sekundárna ponuka služieb cestovného ruchu naväzujúca na primárnu ponuku základných služieb CR sa formuje iba pomaly a málo intenzívne dotvára ponuku komplexných služieb cestovného ruchu.

Najmarkantnejšie sa to prejavuje v prepojení kapacít historických a kultúrnych prevádzok a zariadení a prevádzok športového a voľnočasového vyžitia sa so základnou bázou ubytovacích, reštauračných a pohostinských služieb.

Početnosť ubytovacích zariadení je vzhľadom na rozvíjajúci sa trh cestovného ruchu a na organizované formy cestovného ruchu nedostatočná. Ubytovanie v súkromí takmer neexistuje, kapacity stanovania a kempy nie sú napriek nízkym zriaďovacím nákladom v prevádzke ani sezónne.

Názov zariadenia	Kapacita	Doplňkové služby
Hotel SAN	34 lôžok	- zmenáreň - relax centrum (sauna, masážny bazén) - vybavenie pre konferencie a semináre - úschovňa bicyklov
Penzión VALO	18 lôžok	-
AIR Hotel	13 lôžok	- vybavenie pre konferencie a semináre - kaderníctvo
Furmanský dvor	37 lôžok	-
Dom turistiky	24 lôžok	-
Spolu	95	-

Tab. č. 12 Ubytovacie zariadenia v meste Holíč

Stravovacie a reštauračné služby sú prevádzkované v porovnaní so súčasnou návštevnosťou mesta v dostatočnom počte, v súčasnosti poskytujú dostatok možností pre bežné stravovanie, kvalita služieb je však veľmi rozdielna a iba výnimočne sú ubytovacie a stravovacie kapacity poskytované súbežne alebo v súvislosti s inými službami cestového ruchu.

Názov	Kapacita miest
AIR kaviareň	88
Furmanský dvor	70
Chess club Café	100
Pizzeria NICOL	30
Pizzeria e Ristorante	75
Reštaurácia na Kopčanskej	100
Reštaurácia Koral	120
Reštaurácia Valo	140
Reštaurácia na Špici	80
Reštaurácia SAN	80
SPOLU	883

Tab. č. 13 Stravovacie zariadenia v meste Holíč

Primárna ponuka cestovného ruchu predstavuje kultúrny, technický a prírodný potenciál, ktorý sa na území mesta nachádza.

Jedná sa predovšetkým o kultúrne pamiatky, v podmienkach mesta prevažne sakrálneho charakteru. Okrem najvýznamnejšej pamiatky mesta - Holíčsky zámok sa tu nachádzajú 3 kostoly, 2 kaplnky, kláštor, 6 meštianskych domov, viacero pamätných tabúl, hradná studňa a komplex podzemných chodieb.

Na podporu ich využívania v cestovnom ruchu zriadilo mesto Turisticko-informačné centrum a zabezpečuje prehliadku niektorých historických objektov. Pre kultúrne podujatia sa využívajú prevádzkovo únosné časti priestorov zámku.

	Názov pamiatky
1	Veterný mlyn
2	Floriánska kaplnka
3	Kostol sv. Martina a kláštor kapucínov
4	Nájomný bytový dom
5	Pomník M. Nešpora
6	Holíčska manufaktúra (Beseda)
7	Dom remeselníkov (Fajansa)
8	Dom meštiansky radový (MsÚ)
9	Evanjelický kostol s farou
10	Podzámocký vodný mlyn
11	Baroková ústredná sypka
12	Liehovar (Pálenica)
13	Loretánska kaplnka
14	Trojičný stĺp
15	Gotický kostol Božského Srdca
16	Hradná studňa
17	Holíčsky zámok

Tab. č. 14 Pamiatkové a historické objekty

Ostatné miestne atrakcie a zaujímavosti dostupné pre podporu cestovného ruchu v meste sú:

- Mestské múzeum
- Mestská galéria v priestoroch holíčskeho zámku
- Holíčsky drevený vyrezávaný Betlehém v životnej veľkosti
- Makety historických budov Holíča (umiestnené v Mestskom múzeu)
- Holíčske „megality“ – pieskovcové platne umiestnené za budovou Fajansy
- Holíčska baroková plastika v kostole sv. Martina

Turisticko – informačné centrum mesta Holíč napomáha vytvárať materiálne a organizačné predpoklady v meste pre poskytovanie potrebných informácií návštevníkom a obyvateľom mesta. Turisticko – informačné centrum je súčasťou organizačnej štruktúry MsÚ.

Spolupracuje s inými informačným centrami na Slovensku i v zahraničí a je partnerom Združenia miest a obcí Záhoria - ZOZO. TIC spolupracuje i so študentmi Strednej odbornej školy v Holíči, s ktorými zabezpečuje sprievodcovské služby po historických pamiatkach v meste, súčasne rozširuje ponuku sekundárnych služieb o informovanosť o kultúrnych a športových podujatiach, histórii a kultúrnych pamiatkach v Holíči, prípadne okolí, rozsev informačných materiálov, tvorba a údržba kalendária podujatí, sprostredkovanie služieb.

Mesto rozvíja na báze partnerských zmlúv a dohôd cezhraničnú spoluprácu s partnerskými mestami:

Hodonín – Česká republika

Hložany – Srbsko

Hollabrun – Rakúsko

Kultúra

Kultúru v meste Holíč reprezentuje pomerne široká škála kultúrnych inštitúcií, združení a mimovládnych organizácií. V meste pôsobia významné kultúrno-vzdelávacie zariadenia ako je Mestské múzeum, Galéria na zámku, mestská knižnica, letné kino. Organizačne kultúru a kultúrny život v meste zastrešuje príspevková organizácia mesta - Centrum kultúry a športu. Významná časť kultúrneho života sa sústreďuje v priestoroch kultúrneho domu, ktorý nezodpovedá súčasnému trendu, obdobne nefunkčný a nereprezentatívny je amfiteáter.

Kultúrne podujatia konané každoročne v meste Holíč:

Máj: - Festival hudby a zábavy pre mladých
- Holíč deťom

Jún: - Letný jarmok

Júl: - Zámocké štvrtky
- Letecké dni

August: - Rytierske hry a Sviatok cibule
- Medzinárodný festival dychových hudieb
- Prehliadka krojovaných skupín

September: - Posedenie pri heligónke

November: - Martinský jarmok

December: - Holíčske adventné a vianočné dni

Šport

V Holíči pôsobia rôzne organizácie zastrešujúce organizovanú formu športových aktivít. Vybavenosť športových areálov je značne zastaralá a je nutné venovať pozornosť obnove športových areálov a budovaniu nových v rámci nových trendov v oblasti športového využitia.

Športové kluby, záujmové a iné organizácie pôsobiace v Holíči:

1. A.P.P. klub extrémnych športov
2. Adrealin club
3. Aeroklub
4. Atletický klub Junior
5. Bonsaj klub Juniperus
6. CF Breakers
7. Horolezecko-expedičný klub
8. Jednota dôchodcov MO
9. Klub historických vozidiel
10. Klub seniorov
11. Klub športovej a záchranárskej kynológie Rúbanice
12. Kynologický klub
13. Klub umelcov Genesis
14. Klub autorov a priateľov literatúry
15. Mestský športový klub
16. Občianske združenie – Šachový klub
17. Oddiel stolného tenisu – Stavoimpex
18. Paintball Holíč
19. Poľovnícka spoločnosť Bažant
20. Poľovnícke združenie Holíč – Pole
21. Slovenský rybársky zväz, MO
22. ŠSZ – Športovo strelecký klub
23. Športovo strelecký klub Beta 77
24. Tanečná skupina Cres
25. TJ Iskra – hádzanársky oddiel
26. TJ Iskra – futbalový oddiel
27. TJ Klub turistov
28. TJ Slávia SŠM Holíč – pozemný hokej
29. Únia žien, MO
30. Viktória W šport
31. Združenie športovej streľby
32. ZMOS – Letecko-modelársky klub
33. ZO Slovenského červeného kríža
34. ZO Slovenského zväzu telesne postihnutých
35. Zväz postihnutých civilizačnými chorobami
36. Zväz slovenských filatelistov

Športové zariadenia a areály

V meste sa nachádzajú samostatné športové areály, ktoré sú súčasťou infraštruktúry základných škôl. Významným športovým zariadením je letný štadión, ktorý je aktívne využívaný futbalovým klubom i verejnosťou. Štadión TJ Iskra svojou rozlohou i polohou

ponúka možnosť budovania ďalších športovísk najmä tých, ktorých absenciu občania mesta pociťujú. Sú to napr. tenisové kurty, skate-boardová dráha, cyklodráha a pod. V areáli štadióna sa nachádzajú dve trávnaté a jedno štvorcové futbalové ihrisko, beachvolejbalové ihrisko, asfaltové ihrisko, ktoré využívajú hlavne hádzanári a hokejbalisti. V súčasnosti je táto ponuka rozšírená aj o novovybudované mini futbalové ihrisko s umelým trávnikom. Pri Základnej škole na Kollárovej ulici je viacúčelová telocvičňa, ktorú prevádzkuje mesto ako mestskú športovú halu.

Ostatné športové zariadenia zastupujú fitness štúdiá a posilovne, bowling a iné. Nedostatočné a značne zdevastované sú detské ihriská v priestoroch obytných zón. Morálne i technicky je zastaralé aj letné kúpalisko. Najvýznamnejším pre Holíč a okolie je športové letisko, kde pôsobí miestny aeroklub a letecko-modelársky klub.

Športové podujatia konané každoročne v meste Holíč:

- Marec: - Národná liga mládeže v streľbe zo vzduch. zbraní
- Majstrovstvá TTSK mládeže v streľbe zo vzduchov. zbraní
- Apríl: - Holíčska líška
- Jún: - Beh olympijského dňa
- Slovenská strelecká liga - Veľká cena Holíča
- Júl: - Streetballový turnaj
- Majstrovstvá TTSK v streľbe z guľových zbraní
- August: - Brokový prebor na asfaltové terče
- September: - Bežecké preteky - Veľká cena Holíča
- Pochod po stopách Márie Terézie
- December: - Medzinárodný cestný beh Hodonín - Holíč - Skalica

Podnikateľské prostredie a zamestnanosť

Podnikateľské prostredie v meste je rozvinuté v rámci dostupných možností. Ekonomická situácia sa postupne zlepšuje, jej stav je odrazom oživenia celého okolitého regiónu a čiastočne i priamo ekonomiky mesta.

V meste pôsobí pomerne dosť podnikateľských subjektov, ktorí vytvárajú i miestnu zamestnanosť, nie však s dostatočnou pridanou hodnotou a zaujímavou štruktúrou predovšetkým pre mladých a ženy. V týchto skupinách obyvateľstva je stály nedostatok miestnych pracovných príležitostí, čo spôsobuje dochádzku za prácou s potenciálnou hrozbou migrácie v ekonomicky najsilnejších skupinách obyvateľstva.

Nie sú dostatočne rozvinuté prevádzky služieb obyvateľstvu a osobitne komplexných služieb v oblasti cestovného ruchu. Zhruba tretina ekonomicky aktívneho obyvateľstva odchádza za prácou mimo mesta.

Vďaka prudkému rozmachu zamestnanosti v lokalitách v okolí hlavného mesta Bratislava a krajského mesta Trnava, ako aj vzhľadom na blízkosť hranice s ČR nie je dopad

nedostatku miestnych pracovných príležitostí markantný, jeho vplyv na stabilitu osídlenia sa sústavne znižuje.

Podnikateľské subjekty a ich štruktúry

V období od roku 1996 do r. 2003 došlo v rámci ekonomických transformácií k zániku niektorých nosných podnikov hospodárskej základne – napr. Lanárskych a konopárskych závodov, Kufri s. r. o., Movis a i.

Veľkosť podniku podľa počtu zamestnancov	Počet k 31. 12. 2006
0-19	372
20-499	24
500 a viac	1
Nezistený	2

Tab. č. 15 Podniky v meste Holič podľa veľkostnej štruktúry

Na území mesta sa nachádzajú nasledovné významnejšie prevádzky priemyselných podnikov a niekoľko malých podnikov alebo živností s prevádzkami 20 a viac zamestnancov.

Podniky na území mesta	Počet zamestnancov
Eissmann – automobilový priemysel	930
Horwich Sewing	150
Steel mont – výrobo-montážna firma	73
Kovoreal - kovovýroba	65
La camiceria	48
Merk Food	48
Camitex	36
Klemon – krajčírstvo	25
BUNO	25
Metalco	23
Makro	20
Spolu	1595

Tab. č. 16. – Hlavní zamestnávateľa

Odvetvová štruktúra ekonomických subjektov

Vývoj podnikateľského prostredia na území mesta za posledných sedem rokov preukazuje stály rast potenciálu osobitne v odvetví obchodu, službách pre cestovný ruch a v obchode s nehnuteľnosťami (OKEČ 65 -95)

Názov ukazovateľa	Rok 1998	Rok 1999	Rok 2000	Rok 2001	Rok 2002	Rok 2003	Rok 2004	Rok 2005
Odvetvová štruktúra hosp.: subjekty za územie spolu (OKEČ 01-99)	888	875	852	874	863	940	1033	1082
Subjekty v ph., poľov., les., a rybolove spolu (OKEČ 01, 02 a 05)	33	35	25	20	19	17	16	16
Subjekty v ťažbe ner.sur., priemysle, vyr.el.plynu, vody (OKEČ 10-41)	182	175	160	157	160	161	175	176
Subjekty v stavebníctve (OKEČ 45)	111	108	106	113	116	129	147	154
Subjekty v obchode, hotel., dopr., peňaž., škol., zdrav ... (OKEČ 50-95)	562	557	561	584	568	633	695	736
Subjekty v obchode, opr., hotel., dopr., pošt. a telekom. (OKEČ 50-64)	403	392	382	386	346	375	405	405
Subjekty vo finanč., nehnut., obchod., výskume a vývoji (OKEČ 65-74)	80	81	87	102	119	148	174	213
Subjekty vo verej. správe, obrane, škol., zdrav., služb... (OKEČ 75-95)	79	84	92	96	103	110	116	118
Subjekty v exteritoriálnych organizáciách a združeniach (OKEČ 99)	0	0	0	0	0	0	0	0

Tab. č. 17. – Odvetvová štruktúra ekonomických subjektov - vývoj

Zamestnanosť a nezamestnanosť

V posledných rokoch bol v meste zaznamenaný stály pokles nezamestnanosti, ktorá bola pred rokom 2000 vysoká - dosahovala skoro štvrtinu ekonomicky činného obyvateľstva. Bola spôsobená redukciami pracovných miest v nosných priemyselných podnikoch a rozpadom miestnej poľnohospodárskej prvovýroby bez jej rýchlej náhrady.

Vývoj zamestnanosti sa v posledných troch rokoch výrazne zlepšil, to je čiastočne spôsobené aj obnovou / tvorbou nových miestnych pracovných príležitostí.

Názov ukazovateľa	Rok 2000	Rok 2001	Rok 2002	Rok 2003	Rok 2004	Rok 2005
Počet evidovaných uchádzačov o zamestnanie spolu	1255	1034	843	947	669	656
Počet evidovaných uchádzačiek o zamestnanie	636	477	401	326	329	357
Spolu uchádzači o zamestnanie	1891	1511	1244	1273	998	1013
Počet obyvateľov k 31.12.- produktívny vek (15-59 a 15-54) spolu:	7638	7531	7597	7722	7798	7862
Hrubá nezamestnanosť %	24,75	20,06	16,37	16,48	12,79	12,88

Tab. č. 18. – Vývoj nezamestnanosti

Viac ako tretina obyvateľov však naďalej viac dochádza za prácou mimo mesta, do okolitých miest vrátane využívania prihraničnej oblasti SR s Českou republikou.

Ekonomika mesta

Mesto hospodári podľa stavu k 31.12.2006 s majetkom v celkovej netto účtovnej hodnote 615,5 mil. Sk, z toho neobežný majetok v hodnote 587,4 mil. Sk a obežný majetok 28,1 mil. Sk.

Neobežný majetok tvorí predovšetkým dlhodobý hmotný majetok v hodnote 445,2 mil. Sk a dlhodobý finančný majetok v hodnote 141,3 mil. Sk. Najvýznamnejšími položkami dlhodobého hmotného majetku sú budovy a stavby v hodnote 273,1 mil. Sk (objekty občianskej a školskej vybavenosti ZŠ, MŠ, kultúrny dom, mestský úrad, zdravotné stredisko, dom služieb, budova fajansy, verejné osvetlenie, miestne komunikácie, oplotená, futbalový štadión a pod.), ďalej pozemky v majetku mesta v hodnote 91,7 mil. Sk a rozostavané investície (hlavne nájomné byty) v hodnote 77,9 mil. Sk, doplnkovo umelecké diela – 1,1 mil. Sk a stroje a dopravné prostriedky – 0,7 a 0,5 mil. Sk. Drobný dlhodobý HM - vybavenie mestského úradu, ZŠ, MŠ je plne amortizovaný.

Obežný majetok mesta tvoria pohľadávky vo výške 12,4 mil. Sk (pohľadávky za rozpočtové nedaňové príjmy a pohľadávky za daňové príjmy 9,6 mil. Sk) a finančný majetok v hodnote 15,5 mil. Sk (z toho 12,4 mil. zostatok na bežnom účte a 2,8 fondový BÚ). Zdrojmi krytia majetku sú predovšetkým vlastné zdroje vo výške 518,3 mil. Sk, t.j. 84,2 % a v zostatku záväzky vo výške 97,1 mil. Sk, t.j. 15,8 %. Obsahom záväzkov sú predovšetkým dlhodobé bankové úvery (8 ks) so splatnosťou v rokoch 2014 až 2036 na investičné rozvojové projekty občianskej vybavenosti (napr. na výstavbu inž. sietí a nájomných bytov) vo výške 75,4 mil. Sk. Pre dosiahnutie vyrovnaného hospodárenia v roku 2006 bolo realizované medziročné zvýšenie úverovej zaťaženia oproti roku 2005 o 27 mil. Sk – nárast 4,4 %.

Rozpočet	Príjmy	Výdavky	Výsledok hospodárenia
Bežný	138708	121644	17064
Kapitálový	27678	67208	-39530
Spolu:	166386	188852	-22465
Finančné operácie	35449	3643	31806
Hospodárenie celkom	201835	192495	9340

Tab. č. 19 Výsledok hospodárenia za r. 2006

Mesto i v rozpočtovom roku 2007 hospodári s priebežne vyrovnaným alebo prebytkovým rozpočtom

Sumarizácia	2007	Zmena 1.	Zmena 2.	Zmena 3.	Zmena 4.	Zmena 5.	Zmena 6.	Zmena 7.
Bežné výdavky spolu	123 998	7 317	0	2 545	1 644	-36	-53	135 415
Kapitálové výdavky spolu	19 955	-400	84 960	3 823	27 780	4 908	625	141 651
Výdavkové finančné operácie	6 953	0	0	-136	576	0	0	7 393
Rozpočtové výdavky spolu	150 906	6 917	84 960	6 232	30 000	4 872	572	284 459
Bežné príjmy	129 856	4 293	1 827	230	0	164	197	136 567
Kapitálové príjmy	21 050	0	18 944	-8 450	25 000	3 548	375	60 467
Príjmové finančné operácie	0	2 624	65 729	12 912	5 000	1 160	0	87 425
Vlastné príjmy RO s právnou subjektivitou	0	0	0	0	0	0	0	0
Rozpočtové príjmy spolu	150 906	6 917	86 500	4 692	30 000	4 872	572	284 459
Hospodárenie celkom	0	0	1 540	-1 540	0	0	0	0

Tab. č. 20. – Rozpočet mesta k 30. 9. 2007 – vývoj hlavných ukazovateľov.

Rozpočet operatívne upravuje v súlade s potrebami zabezpečenia jednotlivých rozvojových projektov. Finančné riadenie sa javí ako pružné a v súlade s rozpočtovými pravidlami a zásadami hospodárenia.

Príjmy mesta

Skoro dve tretiny (64 %) bežných príjmov mesta a cca 55 % celkových rozpočtových príjmov mesta tvoria príjmy zo štátneho rozpočtu na výkon originálnych kompetencií samosprávy - dane z príjmu PO, FO a nehnuteľností. Ďalších 25 % bežných príjmov mesta tvoria dotácie zo štátneho rozpočtu na výkon prenesených kompetencií v oblasti základného školstva, matriku. Stavebný úrad a pod. Vlastné dane vyrubované mestom mimo daní z pozemkov a stavieb, t.j. dane za špeciálne služby a miestne poplatky sú iba doplnkovým zdrojom vlastných príjmov do rozpočtu (hlavne zneškodňovanie TKO). Doplnkovými zdrojmi sú aj príjmy z prenájmu majetku mesta, administratívne poplatky a z predaja poskytovaných služieb. Kapitálové príjmy zahrňovali predaj kapitálových aktív a predaj pozemkov, predstavovali v konečnej realizácii až 60,4 mil. Sk t.j. trojnásobok plánovaného rozpočtu.

		v tis. Sk upravený	
Bežné príjmy		2007	rozpočet
Daňové príjmy - dane z príjmov, dane z majetku		82 730	83 157
111 003	Výnos dane z príjmov FO poukázaný územnej samospráve	69 600	70 027
121	Daň z nehnuteľností	13 130	13 130
Daňové príjmy - dane za špecifické služby		6 820	6 820
133 001	Za psa	250	250
133 003	Za nevýherné hracie prístroje	30	30
133004	Za predajné automaty	10	10
133 006	Za ubytovanie	30	30
133 012	Za užívanie verejného priestranstva	1000	1 000
133 013	Za komunálne odpady a drobné stavebné odpady	5 500	5 500
Iné dane za tovary a služby		50	50
139	za predaj alkohol. a tab.výrobov	50	50
Nedaňové príjmy - príjmy z podnikania a z vlastníctva majetku		2 221	2 221
211 003	Dividendy	716	716
212 002	Z prenajatých pozemkov	10	10
212 003	Z prenajatých budov, priestorov, objektov	1 495	1 495
Nedaňové príjmy - administratívne poplatky a iné poplatky a platby		5 330	6 950
221	Administratívne poplatky	2740	4 340
222	Pokuty, penále	280	300

223	Poplatky a platby z nepriemyselného a náhodného predaja služieb	2280	2 280
229 001	Bašty	0	0
229 005	Za znečisťovanie ovzdušia	30	30
Nedaňové príjmy - úroky z tuzemských úverov, pôžičiek, návr. fin. výpomocí, vkladov		100	100
240	Úroky z tuzemských úverov, pôžičiek, návratných finančných výpomocí, vkladov	100	100
Iné nedaňové príjmy		130	375
292 008	Z výťažkov z lotérií a iných podobných hier	130	375
Tuzemské bežné granty a transfery		32 475	36 894
311	Granty	0	149
312001 10	Transfery v rámci verejnej správy - na Spoločný stavebný úrad	350	350
312001 20	Transfery v rámci verejnej správy - na školstvo	29 000	33 093
312001 30	Transfery v rámci verejnej správy - na matriku	250	250
312001 40	Transfery v rámci verejnej správy - na aktivačných pracovníkov	1 475	1 475
312001 50	Transfery v rámci verejnej správy - ma Spoločný školský úrad	360	360
312001 60	Transfery v rámci verejnej správy - na vzdelávacie poukazy	500	500
312001 70	Transfery v rámci verejnej správy - na dopravné	60	60
312001 80	Transfery v rámci verejnej správy - pre deti v hmotnej núdzi	480	480
312008	Transfery z VÚC	0	177
Bežné príjmy spolu:		129 856	136 567
Kapitálové príjmy		2007	
Kapitálové príjmy		21 050	40 680
231	Príjem z predaja kapitálových aktív	5 050	30 165
233 001	Z predaja pozemkov	16 000	7 685
239	Ďalšie kapitálové príjmy	0	2 830
Tuzemské kapitálové granty a transfery		0	19 787
321	kapitálové granty		1 368
322 001	Zo štátneho rozpočtu	0	18 044
Kapitálové príjmy spolu:		21 050	60 467
Príjmové finančné operácie		2007	
Príjmy z ostatných finančných operácií		0	11 964
453	Zostatok prostriedkov z predchádzajúcich rokov	0	9 340
454 001	Prevod prostriedkov z rezervného fondu obce	0	2 624
Tuzemské úvery, pôžičky a návratné finančné výpomoci		0	75 461
513 002	Bankové úvery dlhodobé	0	29 502
514 002	Ostatné úvery, pôžičky a návratné finančné výpomoci dlhodobé	0	45 959
Príjmové finančné operácie		0	87 425
Bežné príjmy		129 856	136 567
Kapitálové príjmy		21 050	60 467
Príjmové finančné operácie		0	87 425
Vlastné príjmy RO s právnou subjektivitou		0	0
Rozpočtové príjmy spolu		150 906	284 459

Tab. č. 21 Rozpočet k 30. 9. 2007 – príjmy

Výdavky:

Podstatnú časť bežných výdavkov rozpočtu mesta na rok 2007 - cca 40 % - tvorili účelové výdaje na školstvo a výdavky na verejnú správu – 23 % (nevykazujú medziročný rast).

Kapitálové výdavky na rok 2007 boli plánované v objeme cca 20 mil. Sk, zmenou rozpočtu dosiahnu ku koncu roka objem až 7 x zvýšený hlavne z titulu ukončenia nájomných bytov ale i obstarania nákupu NKP Kaštieľ Holíč (30 mil.) a získania dotácií zo štátneho rozpočtu.

Pre rok 2008 je plánovaný objem kapitálových výdavkov investičného charakteru vo výške mil. Sk, t.j. až 4,9 % rozpočtu mesta. Pritom chce mesto realizovať vlastné rozvojové projekty infraštruktúry i spolufinancovanie projektov, u ktorých by sa mohlo uchádzať o mimorozpočtové zdroje z fondov EÚ a ŠR.

			v tis. Sk	upravený
Bežné výdavky			2007	rozpočet
01.1.1 Výdavky verejnej správy			28 899	31 400
	610	Mzdy, platy, sl.příjmy a ost.osobné vyrovnania	14 325	13 650
	620	Poistné a príspevok do poisťovní	5 220	5 220
	630	Tovary a služby	9 119	11 930
z toho	631	Cestovné náhrady	120	120
	632	Energie, voda a komunikácie	1 667	1 883
	633	Materiál	1 510	1 528
	634	Dopravné	691	691
	634003	Poistenie	65	65
	635	Rutinná a štandardná údržba	770	855
	636	Nájomné za nájom	85	85
	637	Služby	4 276	6 768
	640	Bežné transfery	205	570
	650	Splácanie úrokov	30	30
01.1.2 Finančná a rozpočtová oblasť			400	400
	637	Služby	400	400
01.3.3 Iné všeobecné služby /matrika/			372	372
	610	Mzdy, platy, sl.příjmy a ost.osobné vyrovnania	237	237
	620	Poistné a príspevok do poisťovní	92	92
	631	Cestovné náhrady	1	1
	632	Energie, voda a komunikácie	16	16
	633	Materiál	8	8
	635	Rutinná a štandardná údržba	1	1
	637	Služby	17	17
01.7.0 Transakcie verejného dlhu			3 110	3 778
	651	Splácanie úrokov v tuzemsku	3 110	3 778
02.2.0 Civilná obrana			30	15
	635	Rutinná a štandardná	20	5

		údržba		
	637	Služby	10	10
03.1.0 Mestská polícia			6 871	7 007
	610	Mzdy, platy, sl.příjmy a ost.osobné vyrovnania	4 250	4 250
	620	Poistné a príspevok do poisťovní	1 623	1 623
	630	Tovary a služby	978	1 014
	650	Splácanie úrokov	20	120
03.2.0 Ochrana pred požiarmi			299	314
	632	Energie, voda a komunikácie	0	15
	633	Materiál	240	240
	634	Dopravné	33	33
	635	Rutinná a štandardná údržba	20	20
	637	Služby	6	6
04.1.2 Všeobecno-pracovná oblasť - aktivač.čin.			1 475	1 475
	610	Mzdy, platy, sl.příjmy a ost.osobné vyrovnania	827	827
	620	Poistné a príspevok do poisťovní	320	320
	633	Materiál	230	230
	637	Služby	93	93
	642	Bežné transfery	5	5
04.2.1.3 Veterinárna oblasť			20	35
	633	Materiál	5	10
	637	Služby	15	25
04.5.1 Cestná doprava			2 720	2 761
	633	Materiál	720	490
	635	Rutinná a štandardná údržba	2 000	2 271
05.1.0 Nakladanie s odpadmi			8 025	10 298
	632	Energie, voda a komunikácie	50	50
	633	Materiál	635	650
	634	Dopravné	230	260
	635	Rutinná a štandardná údržba	160	180
	636	Nájomné za prenájom	0	33
	637	Služby	6 950	9 125
05.2.0 Nakladanie s odpad.vodami			45	45
	637	Služby	45	45
05.4.0 Ochrana prírody a krajiny			106	206
	633	Materiál	6	72
	637	Služby	100	134
06.2.0 Rozvoj obcí			210	210
	632	Energie, voda a komunikácie	10	10
	637	Služby	200	200

06.4.0 Verejné osvetlenie			2 550	2 550
	632	Energie, voda a komunikácie	2 100	2 100
	633	Materiál	100	100
	635	Rutinná a štandardná údržba	350	350
06.6.0 Bývanie a občianska vybavenosť inde nekalsifikované			515	497
	632	Energie, voda a komunikácie	0	114
	633	Materiál	0	17
	637	Služby	515	366
08.1.0 Rekreačné a športové služby			0	1 125
	637	Služby	0	274
	651	Splácanie úrokov v tuzemsku	0	702
	653	Ostatné platby	0	149
08.2.0 Kultúrne služby			8 668	9 147
	633	Materiál	540	364
	635	Rutinná a štandardná údržba	0	200
	637	Služby	228	327
	641	Transfery v rámci verejnej správy	7 500	7 825
	642	dotácie v zmysle VZN	400	431
08.3.0 Vysielacie a vydavateľské služby			0	54
	635	Rutinná a štandardná údržba	0	54
08.4.0 Náboženské a iné spoločenské služby			30	30
	633	Materiál	10	10
	637	Služby	20	20
10.2.0 Sociálne zabezpečenie			1 000	1 000
	637	Služby	1 000	1 000
10.2.0.2 Opatrovateľská služba			2 502	2 452
	610	Mzdy, platy, sl.prijmy a ost.osobné vyrovnania	822	822
	620	Poistné a príspevok do poisťovní	314	314
	633	Materiál	65	15
	637	Služby	16	16
	642	Transfery jednotlivcom a nez.PO	1 285	1 285
09.5.0.1 Školský klub detí			542	329
	610	Mzdy, platy, sl.prijmy a ost.osobné vyrovnania	401	240
	620	Poistné a príspevok do poisťovní	132	84
	637	Služby	9	5
09.5.0.2 Centrá voľného času			1 161	1 161
	610	Mzdy, platy, sl.prijmy a ost.osobné vyrovnania	550	550

	620	Poistné a príspevok do poisťovní	190	190
	631	Cestovné náhrady	1	1
	632	Energie, voda a komunikácie	145	145
	633	Materiál	129	129
	635	Rutinná a štandardná údržba	55	55
	636	Prenájom	50	50
	637	Služby	41	41
09.6.0.1 Školské stravovanie v základných školách			2 720	2 720
	610	Mzdy, platy, sl.příjmy a ost.osobné vyrovnania	1 375	1 375
	620	Poistné a príspevok do poisťovní	442	442
	632	Energie, voda a komunikácie	565	565
	633	Materiál	210	210
	635	Rutinná a štandardná údržba	70	70
	637	Služby	58	58
09.6.0.8.Školský úrad			398	398
	610	Mzdy, platy, sl.příjmy a ost.osobné vyrovnania	273	273
	620	Poistné a príspevok do poisťovní	108	108
	637	Služby	17	17
				0
		Základné školy	29 000	33 093
		Základná umelecká škola	6 500	6 600
		ŠKD I. ZŠ	540	653
		ŠKD II. ZŠ	790	890
		MŠ Lúčky	14 500	14 400
Bežné výdavky spolu:			123 998	135 468
Kapitálové výdavky			2007	
01.1.1 Výdavky verejnej správy			1 975	1 851
	711 003	Nákup softwaru	95	345
	717 002	rekonštrukcia energet. hospodárstva	1 380	1 380
	717003	Rekonštrukcia MsÚ	500	126
04.4.3 Výstavba			200	200
	711 001	Nákup pozemkov	200	200
04.5.1 Cestná doprava			8 950	12 778
	717 001	Výstavba miestnych komunikácií	8 950	9 980
	717 002	rekonštrukcia a modernizácia	0	1 580
	719 001	na združené prostriedky na investície	0	1 218
05.1.0 Nakladanie s odpadmi			2 300	3 056
	711 001	Nákup pozemkov - skládka Cunín	1 400	121
	713 003	Nákup drtičky odpadov	600	0
	716	Prípravná a projektová dokumentácia	300	100
	717 001	Realizácia nových stavieb	0	2 835
06.2.0 Rozvoj obcí			1 790	5 050

	713	Nákup strojov, prístrojov	200	200
	716	Prípravná a projektová dokumentácia	0	1 400
	717 001	Realizácia nových stavieb	490	3 180
	717 003	Prístavby, nadvstavby, stavebné úpravy	1 100	270
06.4.0 Verejné osvetlenie			1 300	1 300
	717 001	Realizácia nových stavieb	1 300	1 300
06.6.0 Bývanie a občianska vybavenosť			2 670	84 703
	716	Prípravná a projektová dokumentácia	20	0
	717 001	Realizácia nových stavieb	2 400	84 703
	717 003	Prístavby, nadvstavby, stavebné úpravy	250	0
08.2.0 Kultúrne služby			0	30 000
	711	nákup pozemkov a nehmot. Aktív	0	0
	712	nákup budov - zámok	0	30 000
	717 003	Prístavby, nadvstavby, stavebné úpravy	0	0
09.1.2.1 Základné vzdelanie s bežnou starostlivosťou			100	518
	713	Nákup strojov, prístrojov, zariadení, techniky a náradia	0	0
	717 002	rekonštrukcia a modernizácia	0	418
	717 003	Prístavby, nadvstavby, stavebné úpravy	100	100
09.6.0.1 Školské stravovanie v základných školách			670	1 045
	717 002	rekonštrukcia a modernizácia	670	1 045
10.2.0 Sociálne zabezpečenie			0	1 150
	717 002	rekonštrukcia a modernizácia	0	1 150
Kapitálové výdavky spolu:			19 955	141 651
Výdavkové finančné operácie			2007	
01.7.0 Transakcie verejného dlhu				
	821 005	Splácanie tuzemskej istiny z bankových úverov dlh.	5 868	5 706
	824	splácanie finančného prenájmu	1 085	1 687
Výdavkové finančné operácie			6 953	7 393
Sumarizácia			2007	
Bežné výdavky spolu			123 998	135 415
Kapitálové výdavky spolu			19 955	141 651
Výdavkové finančné operácie			6 953	7 393
Rozpočtové výdavky spolu			150 906	284 459
Bežné príjmy			129 856	136 567
Kapitálové príjmy			21 050	60 467
Príjmové finančné operácie			0	87 425
Vlastné príjmy RO s právnou subjektivitou			0	0
Rozpočtové príjmy spolu			150 906	284 459
Hospodárenie celkom			0	0

Tab. č. 22. – Rozpočet mesta k 30. 9. 2007 - výdavky

Z pohľadu hospodárskeho výsledku sa javí hospodárenie mesta vyvážené, zodpovedajúce potrebám riešenia aktuálnych potrieb občanov mesta a disponibilným možnostiam ich riešenia. Z pohľadu účelovosti vynakladaných prostriedkov sa rozpočet na rok 2007 javí ako dynamický, boli v ňom vyčlenené osobitné prostriedky na prípravu rozvojových aktivít a nových rozvojových projektov mesta, ktoré by mohli byť zdrojom rastu príjmov mesta alebo prostriedkom pre obstaranie cudzích zdrojov, predovšetkým pomoci z fondov EÚ a štátneho rozpočtu.

Technická infraštruktúra a Životné prostredie

Cestná doprava

Hlavné komunikačné trasy cestnej dopravy v meste Holíč tvoria cesty I. triedy E 51 a I/2, ktoré sú zároveň jeho spojnicami juhozápadným smerom z diaľničnej križovatky Kúty vzdialenej 23 km diaľnicou D2 s hlavným mestom SR Bratislavou, juhovýchodným smerom E 51 s krajským mestom Trnava, severovýchodne s okresným mestom Skalica a severozápadne so štátnou hranicou s ČR a hraničným mestom Hodonín v Juhomoravskom kraji.

Uvedené cestné ťahy ponúkajú dopravný potenciál pre obmedzenú hospodársku dopravu i kapacitne dostačujúcu rekreačnú dopravu a turizmus. Mesto má záujem zamedziť dopravnému zaťažovaniu hlavných komunikačných trás riešením dopravného obchvatu mesta ako naliehavej situácie smerujúcej k ochrane a zastaveniu devastácie historického jadra mesta. Podľa Územného plánu mesta bude nadradený komunikačný systém mesta tvorený obchvatom mesta - vetva juhozápad ako pokračovanie cesty I/2 v súbehu so železnicou po Kátovskú cestu (kruhový objazd) a vetva severovýchod ako pokračovanie cesty I/51 od kruhového objazdu nad Trnovcom cez PPF po Kátovskú cestu (kruhový objazd), pričom bude riešené priečne prepojenie Holíč – Hodonín z JZ vetvy (od železnice). Uvedený rozvojový projekt je ťažiskovou požiadavkou mesta na realizáciu verejnej investície správcom oboch komunikácií.

Železničná doprava

Mesto je vybavené železničnou stanicou osobnej i nákladnej dopravy a napojené železničnou trasou 114 na medzinárodný železničný uzol Kúty vzdialený 20 km juhozápadne resp. na hraničný železničný uzol Hodonín s napojením na medzinárodný železničný koridor

Bratislava – Bohumín – Ostrava – Varšava. Týmto severným smerom je Holíč súčasne spojený poračujúcou trasou 114 s okresným mestom Skalica.

Letecká doprava

Dostupnosť leteckej dopravy je zabezpečená v tuzemsku najbližším letiskom v Bratislave – Ivánke vo vzdialenosti 90 km, ktoré je určené i pre medzinárodnú leteckú dopravu. Ešte bližšie je medzinárodné letisko v Brne v ČR vo vzdialenosti 60 km. K dispozícii na športové lietanie je miestne letisko Aeroklubu Holíč, ktoré je v štádiu obnovovania sezónnej leteckej dopravy pre návštevníkov mesta.

Najbližšie letisko európskeho významu je vo Viedni v Rakúsku vzdialené cca 135 km.

Energetické siete:

Zásobovanie elektrickou energiou

Dodávky elektrickej energie sú zabezpečované z jestvujúcej VN siete cez trafostanice 22kV/380V. Systém sa opiera o 110/22 kV rozvodňu umiestnenú na severovýchodnom okraji územia. Z tejto rozvodne vychádzajú 22 kV vzdušné a káblové vedenia, ktoré napájajú systém vnútorných a vonkajších transformačných staníc. Na strane VN sú transformačné stanice prestriedané podľa napájacích vedení, čo zaručuje dostatočnú výkonovú kapacitu a umožňuje spoľahlivú a ekonomickú prevádzku siete NN.

Zásobovanie plynom

Mesto je napojené na VVTL plynovod prechádzajúci severovýchodnou časťou územia. Tou vedie i medzištátny plynovod, ktorý ešte posilňuje spoľahlivosť zásobovania zemným plynom. Z VVTL plynovodu vedie prípojka do regulačnej stanice 2x5 000 m³/hod., ktorá sa nachádza na severnom okraji sídla.

Mesto absolvovalo z hradiska plynifikácie významný rozvoj. Tak vznikli podmienky na ekologické zabezpečenie potrebnej energie najmä na zabezpečenie tepla.

Zásobovanie teplom

Mesto je zásobované teplom diaľkovým horúcovodom z Elektrárne Hodonín . Z tohto zdroja sa napája systém výmenníkových staníc, ktoré zásobujú hromadnú zástavbu a priemyselné odbery.

Iba doplnkovým zdrojom tepla sú kotolne, ktoré postupne prechádzajú na plynové palivo a v rámci energetickej koncepcie rozvoja mesta budú nahradzované rozširovaním CZT vykurovaním bytov horúcou vodou z elektrárne Hodonín.

Celková kapacita pre mesto je v súčasnosti postačujúca, kapacity na rozšírenie sú výhľadovo dostupné.

Zásobovanie pitnou vodou

V meste je vybudovaná delená verejná vodovodná sieť v správe ZSVAK. Napojených je trvale približne 98% domácností, výhľadovo budú zabezpečené kompletne rozvody do všetkých rozvojových lokalít. Pre posilnenie zásobnej siete sú do prevádzky uvedené tri holičske hĺbkové studne odvádzajúce surovú vodu cez potrubia z Kopčian do mestskej upravovne.

Telekomunikačné siete

V meste sú zabezpečované komplexné poštové služby prostredníctvom miestnej pošty, ktorá je napojená na uzlovú digitálnu telefónnu ústredňu. Na túto sa viažu miestne telefónne obvody Skalica, Holíč, Gbely. Územím mesta prechádza diaľkový kábel ulicami Kátovská-Štúrova-Bratislavská-Svätojánska s vetvením do viacerých smerov, ako aj optický kábel. Existuje tu pevná telefónna sieť spoločnosti T -Com a mikrovlnné pokrytie pre mobilné telefónne siete T-Mobile, Orange a O2. Tým je zabezpečená plná telekomunikačná dostupnosť i podmienky na využitie internetu.

Odvádzanie a zneškodňovanie odpadových vôd

V meste je vybudovaná kompletná jednotná kanalizačná sieť na odvádzanie splaškových a dažďových vôd do miestnej ČOV. Zo strany prevádzkovateľa je potrebná technologická rekonštrukcia existujúcej ČOV.

Odpadové hospodárstvo

Mesto má vypracovaný program odpadového hospodárstva a organizuje zber separovaného odpadu prostredníctvom vybraného dodávateľa.

Takto je separované: - sklo - do vyhradených nádob – 1 x mesačne

- papier a plasty – 1 x týždenne

- textil – 1 x ročne

- železo – výkup miestny

- nebezpečný odpad - 2x ročne

Likvidáciu komunálneho odpadu zabezpečuje mesto vývozom na skládku Zohor, Cunín, Cerová. Problém divokých skládok a ich likvidáciu mesto rieši na vlastné náklady .

Likvidovanie biomasy a bioodpadov centrálnne v podmienkach mesta nie je zabezpečené, likvidáciu si zabezpečujú občania individuálne na svojich pozemkoch .

Ovzdušie

Okres Skalica patrí z hľadiska čistoty ovzdušia k menej zaťaženým oblastiam a preto i územie mesta Holíč nevyžaduje v tomto smere osobitnú ochranu. Hlavným producentom látok znečisťujúcich ovzdušie v obciach sú predovšetkým zariadenia, dodávajúce tepelnú energiu pre individuálne RD nepripojené na centrálny rozvod tepla, ktorý majú občania v obciach k dispozícii. Pri výrobe tepelnej energie spaľovaním nekvalitného paliva v rodinných domoch dochádza k úniku látok s vysokým obsahom síry a ťažkých kovov, ktoré poškodzujú kvalitu ovzdušia. Nakoľko mesto Holíč je plne vybavené sieťou pre distribúciu tepla z centrálného teplovodného napájača Hodonín, nepredpokladá sa výrazný únik týchto látok do ovzdušia.

Riziká

Ďalší rozvoj mesta a zintenzívnenie rastu obyvateľstva i ekonomickej výkonnosti je významne podmienené urýchleným dobudovaním chýbajúcej technickej infraštruktúry a nových inžinierskych sietí pre nové stavebné obvody s cieľovou výstavbou rodinných domov.

Predpokladom uplatnenia princípu programovania aj v územnej príprave rozvoja mesta je dynamická aplikácia aktualizovaného Územného plánu mesta Holíč s výhľadom do roku 2015-20.

To je spolu s dynamickým uplatnením tohto PHSR základným predpokladom využitia stávajúcich území, nevyužitých plôch a objektov a úspešnej prípravy nových stavebných pozemkov pre bytovú výstavbu v budúcom období. Rast bývania v rodinných domoch je základným potenciálom stabilizácie obyvateľstva i posilňovania ekonomickeho potenciálu mesta.

Súbežne je potrebné výrazne zmeniť individuálnu orientáciu mesta na spoločnú trvalú orientáciu mesta a jeho vybraných partnerov na urýchlenú rekonštrukciu nevyužitých objektov, osobitne kultúrnych pamiatok, ich dovybavenie a odovzdanie do užívania - budovanie kapacít cestovného ruchu a turizmu, kultúry a vzdelávania, vrátane prevádzok služieb s tým spojených.

Kľúčovými limitujúcimi faktormi ďalšieho rozvoja mesta a úspešnosti realizácie ním stanovenej stratégie sú:

1. Včasnosť projektovej prípravy rekonštrukcií, obnovy a modernizácií

2. Vyhľadanie, výber a dojednanie spoločného postupu mesta s vybranými strategickými partnermi
3. Presadenie projektových zámerov na čerpanie pomoci EÚ z eurofondov.

Z nezabezpečenia vyššie uvedených limitujúcich faktorov vyplýva riziko stagnácie ďalšieho rozvoja mesta v budúcom období.

2.2. Analýza realizovaných opatrení

Doterajšia stratégia a podpora rozvoja mesta

Mesto zabezpečovalo doterajšou hospodárskou politikou samosprávy plnenie základných funkcií samosprávy voči občanom, podnikateľským subjektom, nepodnikateľským organizáciám a občianskym združeniam v spravovanom území.

V etape rozvoja od vzniku samostatnej Slovenskej republiky mesto stabilizovalo systém samosprávy, fungovania základných verejných služieb a ich finančného zabezpečenia. Pri riešení disproporcií v základných potrebách a vo verejných službách, hlavne v školstve a predškolskej výchove, v rozvoji bývania i v obnove infraštruktúry sa mesto nadlimitne nezadlžilo, je finančne zdravé.

V riadení regionálneho rozvoja územia uplatňuje vo svojej pôsobnosti princípy územného plánovania.

Vedenie mesta, uvedomujúc si zaostávanie sociálneho a ekonomického rozvoja mesta v niektorých oblastiach a v snahe dosiahnuť ich rýchlu zmenu, prijalo potrebné rozhodnutia na aktualizáciu a zvýšenie dynamiky uplatňovania oboch základných strategických plánovacích a programových dokumentov – Územného plánu a Programu hospodárskeho a sociálneho rozvoja mesta na začiatku nového programového obdobia pre čerpanie pomoci Európskej únie v r. 2007 – 2013.

Mesto pod vedením primátora vykonáva základné činnosti samosprávy a zabezpečuje trvalú udržateľnosť a rozvoj mesta činnosťou 16 členného mestského zastupiteľstva, 5 člennej mestskej rady a siedmich odborných komisií (komisia finančná a podnikateľskej činnosti, komisia stavebnej činnosti a životného prostredia, komisia verejného poriadku a prešetrovania sťažností, komisia na ochranu verejného záujmu pri výkone funkcií verejných činiteľov, komisia školstva, kultúry a športu, komisia zdravotníctva, sociálnych vecí a bytová a komisia hospodárskeho a sociálneho rozvoja mesta). Súčasnú mestskú zastupiteľstvo bolo zvolené voľbami 2. 12. 2006, schádza sa na pravidelných zasadaniach spravidla raz za dva mesiace. Výkonné činnosti samosprávy sú zabezpečované aparátom mestského úradu (110 zamestnancov) účelovými organizáciami (VPP, Holkatel) a rozpočtovými organizáciami v správe mesta (múzeum, hasičský zbor, polícia, CVC, ŠJ a školstvo ZŠ, ZUŠ a MŠ). Rozvoj mesta je riadený rozhodnutiami samosprávy a ročnými rozpočtami určujúcimi priority a rozsah krytia bežných výdavkov i rozvojových aktivít a kapitálových výdavkov mesta na príslušný kalendárny rok.

Kritické faktory rozvoja mesta:

Na základe vykonanej sociálno – ekonomickej analýzy možno považovať za kritické faktory podmieňujúce, resp. nasmerujúce budúci rozvoj mesta nasledovné:

Na území mesta je neobnovený, schátralý a nevyužívaný komplex budov národnej kultúrnej pamiatky Kaštieľ Holič. Mesto ju nadobudlo do majetku v roku 2007 s cieľom zaistenia jej obnovy a využitia pre rozvoj infraštruktúry a komplexného rozvoja služieb pre turizmus a cestovný ruch.

Mesto nemá zaistenú obnovu a dovybavenie miestnej infraštruktúry vzdelávania a predškolskej výchovy vrátane kapacít stravovania.

Je zastaralá a neobnovená základná technická infraštruktúra (cesty, chodníky, verejné priestranstvá a oddychové zóny).

Obnovu a dovybavenie vyžadujú stávajúce objekty pre kultúru a šport (kultúrny dom, amfiteáter, mestské kúpalisko a športový štadión).

Osobitne naliehavé je riešenie existujúcich environmentálnych záťaží (komíny a priestranstvá po zrušených prevádzkach, uzavretie skládny odpadov Cunín) a účinné riešenie zberu separovaných druhov odpadov a zhodnocovania bioodpadov vrátane kompostovania.

V ekonomike územia riadeného samosprávou mesta nie je vytváraný dostatok miestnych pracovných príležitostí, osobitne s vyššou pridanou hodnotou pre stabilizáciu hlavne mladej generácie obyvateľstva.

Pretrváva v prevažujúcej miere nezáujem občanov o veci verejné, o účasť na riešení problémov verejnej správy, ochrany, zveľaďovania a využívania majetku mesta, osobitne na riešení adaptácie marginalizovaných skupín obyvateľstva.

Pretrváva nedostatočná spolupráca s podnikateľskými subjektami hlavne z hľadiska ich zapojenia do realizácie rozvojových projektov na území mesta, čo súčasne spôsobuje stagnáciu tvorby a využitia vlastných zdrojov mesta osobitne pre čerpanie pomoci EÚ.

Mesto pritom pôsobí iba obmedzene a dosiaľ nesystémovo v smere podpory podnikania a cieľného dlhodobého iniciovania využitia ľudských, prírodných a hmotných zdrojov pre rast ekonomických aktivít a dynamizáciu hospodárskeho a sociálneho rozvoja na území mesta na princípe aktívnych cieľných rokovaní s potenciálnymi investormi, spoluinvestormi alebo partnermi.

Pretrvávajúci presah dopytu nad ponukou voľných alebo novobudovaných kapacít bývania spôsobuje spolu s nedostatkom pracovných príležitostí odliv mladej generácie z mesta a stárnutie obyvateľstva.

Mesto uplatňuje princíp zaistovania trvale udržateľných aktivít a rozvoja mesta na báze disponibilného zostatku vlastných zdrojov a zdrojov ojedinele získavaných z dotácií zo štátnych účelových zdrojov uvoľňovaných ústrednými orgánmi štátnej správy - ministerstvami.

Mesto je finančne zdravé, používa cudzie úverové zdroje na financovanie len bezrizikových zaručene návratných rozvojových projektov a v prísne účelovom rozsahu (bytová výstavba).

Oneskorenie prípravy legislatívnych rámcov a podmienok pre čerpanie pomoci EÚ v novom programovom období na úrovni ústredných orgánov štátnej správy MVR SR a riadiace orgány pre jednotlivé Operačné programy (dosiaľ nebola vydaná žiadna výzva na nové programové obdobie 2007 – 2013) je príčinou prehlbovania disproporcií v materiálnej základni pre rozvoj obcí pri sústavnom raste cien na ich budúce riešenie.

Realizácia doterajších opatrení na zabezpečenie rozvoja mesta

Doterajšie opatrenia a aktivity na zabezpečenie trvale udržateľného rozvoja mesta a rozvojové projekty boli realizované z obmedzených vlastných zdrojov z predchádzajúcich období len s cieľom odstránenia existujúcich disproporcií alebo riešenia akútnych potrieb obyvateľstva, resp. s cieľom úspory disponibilných zdrojov.

V tomto smere splnili stanovený účel. Základné disproporcie v obnove majetku, v nevyhnutných rekonštrukciách, dovybavení a dobudovaní infraštruktúry pre školstvo, predškolskú prípravu, kultúru a životné prostredie sa nepodarilo tak pre nedostatok vlastných zdrojov ako aj pre nezapojenie cudzích zdrojov vyriešiť.

Čiastočne boli uplatňované požiadavky o dotácie na štátne orgány na úrovni ministerstiev a nimi riadených účelových organizácií na získanie zdrojov pre realizáciu opatrení a riešenie akútnych potrieb a disproporcií. Pre úplnú nepripravenosť legislatívneho rámca na nové programové obdobie 2007 – 2013 na úrovni štátnej správy nemohli byť v roku 2007 uplatnené potreby mesta na čerpanie pomoci EÚ na regionálny rozvoj.

Dosiaľ realizované aktivity a projekty nevytvárali dostatočné podmienky pre rast vlastných existujúcich zdrojov mesta ani na tvorbu nových vlastných zdrojov, predovšetkým zdrojov z výkonu služieb obyvateľstvu a podnikateľským subjektom.

Aktivity neboli realizované v takom rozsahu, aby vytvárali priame podmienky na zlepšenie podnikateľského prostredia, motiváciu občanov k ekonomickým aktivitám (hlavne v službách a remeslách), výsledkom ktorých by bol rast súvisiacich, hlavne daňových príjmov mesta, príjmov z prenájmu majetku a podobne.

Do priamej účasti na príprave a realizácii rozvojových zámerov mesta a financovania verejnoprospešných aktivít a projektov osobitne v súvislosti s komplexom budov NKP Kaštieľ Holíč neboli a nie sú systémovo, programovo a trvale zapojené ekonomicky aktívne podnikateľské subjekty na území mesta ani subjekty externé.

Na tento účel i na splnenie hlavnej priority rozvoja mesta – rekonštrukcie a využitia komplexu budov Kaštieľ Holíč pre účely rozvoja kultúry, vzdelávania a komplexných služieb pre rozvoj turizmu a cestovného ruchu - vytvorilo mesto základný legislatívny rámec nadobudnutím NKP do vlastníctva mesta.

2.3. SWOT analýza

SWOT analýza – analýza silných a slabých stránok mesta, jeho príležitostí rozvoja a ohrozenia - sa zameriava na prezentáciu poznatkov získaných v prechádzajúcich analytických postupoch.

Z pohľadu problematiky strategického plánovania v etape programovania sú podstatným výstupom procesu SWOT analýzy:

- identifikácia silných a slabých stránok, príležitostí a ohrozenia ďalšieho rozvoja mesta,
- kľúčové disparity a hlavné faktory rozvoja,
- merateľné ukazovatele.

SWOT analýza slúži na prezentáciu výsledkov makroekonomickej analýzy a sociálno-ekonomickej analýzy. Prezentuje silné stránky, slabé stránky, príležitosti a ohrozenia a zlučuje výsledky analýzy vnútorného a vonkajšieho prostredia v cieľovej oblasti.

SWOT analýza je určená pre definovanie stratégie a slúži ako základný model pre budúce riadenie podpory.

Pomenovanie silných a slabých stránok podáva prehľad o vnútornom živote v meste, identifikácia príležitostí a ohrozenia sa zameriava na uvedenie si vonkajších faktorov, ktoré na kvalitu života mesta a jeho ďalší rozvoj vplývajú.

SWOT analýza mesta je orientovaná na ľudské zdroje, technickú infraštruktúru, ekonomiku a služby, rekreácie, šport, turizmus a cestovný ruch, kultúrno-historické podmienky, občiansku infraštruktúru, životné prostredie a ekológiu a bývanie.

Na záver sú uvedené príležitosti riešenia aktuálnych potrieb a ďalšieho rozvoja mesta a ohrozenia s tým spojené.

Silné stránky:	Slabé stránky:
<ul style="list-style-type: none"> ➤ mimoriadne dobrá územná poloha mesta ➤ história mesta, kultúrne pamiatky ➤ veľmi dobré prírodné dispozície pre rozvoj agroturizmu a návštevnosť, vyznačené cyklotrasy, turistické chodníky ➤ dostupnosť sídla okresu (Skalica), a kraja (Trnava), i Bratislavy (D1) ➤ dostupnosť stredoeuroopskych centier rastu (Bratislava, Brno) ➤ plne vybudovaná predškolská a školská infraštruktúra pre základné vzdelanie vo vlastných zariadeniach (MŠ a ZŠ) ➤ udržiavané životné prostredie ➤ dostatočné množstvo zelene v okolí ➤ zabehnutý triedený zber odpadu ➤ výborné priestorové možnosti pre rozvoj podnikania využitím stávajúcich plôch vo vymedzenej priemyselnej zóne ➤ výborné priestorové dispozície pre umiestnenie nových stavebných obvodov pri raste záujmu o bývanie ➤ nízka nezamestnanosť, potenciál pracovnej sily v blízkom okolí ➤ dostatočné kapacity ubytovacích a reštauračných služieb pre verejnosť (880 miest) ➤ dostatočné kapacity energosietí ➤ vnútroštátne letisko pre individuálnu osobnú dopravu ➤ tradície športových činností 	<ul style="list-style-type: none"> ➤ nefunkčný hlavný komplex NKP Kaštieľ Holíč, nákladná obnova ➤ nevyužitý potenciál prírodných dispozícií pre návštevnosť (nerozvinutý agroturizmus, cykloturistika) ➤ potreba obnovy a dovybavenia školskej infraštruktúry (MŠ a ZŠ) ➤ nedostatok miestnych pracovných príležitostí pre marginalizované skupiny obyvateľstva ➤ nedostatok pracovných príležitostí s vyššou pridanou hodnotou pre stabilizáciu mladej generácie ➤ nedostatok a nevybavenosť oddychových zón, verejných priestranstiev, ➤ chýbajúce služby pre občanov i návštevníkov (komplexné služby CR pre relax a oddych) ➤ nedostatok investičného kapitálu z vlastných zdrojov mesta ➤ schátralé kúpalisko a Športový areál bez zariadení cest. ruchu ➤ nerealizovaný zámer spoločného PP Holíč – Hodonín ➤ potreba riešenia obchvatu centra mesta – preložky ciest I. triedy ➤ degresívny vývoj obyvateľstva, nízka natalita, vysoká a pasívna mobilita ➤ nedostatočná propagácia mesta i subjektov navonok, nevyhľadávanie partnerov ➤ nevyužitý potenciál vodnej dopravy - Morava

Tab. č. 23. – SWOT analýza – silné a slabé stránky

Príležitosti:	Ohrozenia:
<ul style="list-style-type: none"> ➤ podpora rozvoja nových podnikateľských aktivít (služby pre cestovný ruch, remeslá, relax a oddych, informovanosť) ➤ využitie finančných zdrojov z EÚ, dotácií ŠR a mimorozpočtových zdrojov ➤ prenájom nevyužitých kultúrnych pamiatok a objektov - mestských priestorov na podnikateľské účely (KD, ZŠ, športový areál, Kaštieľ, Kúpalisko) ➤ komplexný rozvoj vodnej dopravy ➤ priestorovo i technicky ľahko dostupné podmienky pre vybudovanie domu služieb, remesiel, inkubátora ➤ územne ciele vymeďenie nových stavebných obvodov v prípade potreby ➤ vysoký potenciál osídľovania - rastu obyvateľstva pri dostupnej podpore rozvoja bývania ➤ využitie potenciálu občianskych združení na prípravu a realizáciu spoločných projektov ➤ ľahko dostupné podmienky pre cezhraničnú spoluprácu s ČR a AT 	<ul style="list-style-type: none"> ➤ pretrvávajúci nedostatok miestnych pracovných príležitostí a následná migrácia obyvateľov, ➤ zostatková nezamestnanosť z titulu zániku väčších podnikov v okolí ➤ preferovanie konzumnej kultúry nad umeleckou zo strany mládeže ➤ veľká administratívna náročnosť pre získanie financií zo štátnych dotácií a z fondov EU ➤ časté zmeny v legislatíve, stagnácia prípravy nového program. obdobia pre čerpanie fondov EU ➤ zhoršujúci sa stav mestských stavieb (KD a ZŠ, MŠ) a komunikácií ➤ nedostatočná pripravenosť občanov pre rozvoj cestovného ruchu ➤ zanedbávanie propagácie kvalít prírodného prostredia ➤ časové sklzy pri obnove a dobudovaní technickej infraštruktúry ➤ nedoriešenosť envirozát'aží a likvidácie biomasy

Tab. č. 24. – SWOT analýza – príležitosti a ohrozenia

Silné stránky	Príležitosti
Sídelná štruktúra	Sídelná štruktúra
Mesto má potenciál rozvoja určený kohéznym pólom rastu ako centrum mikroregionálnej úrovne	Koncentrácia finančných prostriedkov do pólů rozvoja prináša vyššiu efektivitu investícií
Demografický vývoj	Demografický vývoj
Kladné hodnoty prirodzeného prírastku obyvateľstva	Sťahovanie obyvateľstva z miest do okolitých obcí
Priaznivá veková štruktúra obyvateľstva	
Infraštruktúra vzdelávania	Infraštruktúra vzdelávania
Dostatok zariadení základného školstva	Vytváranie ekonomicky efektívnych ZŠ s kapacitou nad 200 žiakov
	Integrácia predškolských zariadení so zariadeniami základného vzdelania
Infraštruktúra sociálnych služieb, sociálnoprávnej ochrany a sociálnej kurately	Infraštruktúra sociálnych služieb, sociálnoprávnej ochrany a sociálnej kurately
	Zvýšenie štandardu poskytovaných služieb v zariadeniach sociálnej infraštruktúry
Veľký záujem obyvateľov o zariadenia sociálnej infraštruktúry pre dospelých	Budovanie viacdruhových zariadení sociálnej infraštruktúry
	Debarierizácia zariadení sociálnej infraštruktúry
Infraštruktúra kultúrnych zariadení a pamiatkového fondu	Infraštruktúra kultúrnych zariadení a pamiatkového fondu
Dostatočná sieť pamäťových, fondových zariadení	Sprístupnenie historicky a spoločensky hodnotných depozitárov a zlepšenie ich uchovania
Veľký počet nevyužitých pamiatkových objektov	Nové využitie revitalizovaných pamiatkových objektov
Turizmus	Turizmus
Veľký prírodný, kultúrny a historický potenciál pre rozvoj cestovného ruchu	Zvýšenie atraktivity a konkurencieschopnosti turisticky vyhľadávaných lokalít. Rozšírenie sezónneho cestovného ruchu na celoročný CR
	Zlepšenie propagácie mesta a regiónu v cestovnom ruchu a vytváranie partnerstiev
Regionálne komunikácie	Regionálne komunikácie
Časová dostupnosť kohéznych pólů rastu z ostatných sídiel do 30 minút	Dostupnosť kohéznych pólů rastu do 25 minút
Dostatočná prepojenosť ciest II. a III. triedy na rýchlostné komunikácie a zahraničné dopravné koridory	Zlepšenie bezpečnosti dopravy na cestách II a III triedy
Sídla	Sídla
Vysoká hustota obyvateľov v komplexoch obytných budov s občianskou vybavenosťou v mestských aglomeráciách	Zvýšenie atraktivity a konkurencieschopnosti sídiel

Tab. č. 25 – SWOT analýza – potenciál

Slabé stránky	Ohrozenia
Demografický vývoj	Demografický vývoj
Znižovanie prirodzeného prírastku, starnutie populácie	Nárast poproduktívnej zložky obyvateľstva
Infraštruktúra vzdelávania	Infraštruktúra vzdelávania
Nedostatočné využitie kapacít predškolských zariadení	Nedostatočné využitie priestorov základných a stredných škôl
Nevyhovujúci stavebno technický stav budov a vnútorného vybavenia vzdelávacích zariadení	Nedostatok možností na zosúladenie rodinného a pracovného života
Vysoká ekonomická náročnosť škôl s počtom žiakov do 200 žiakov	Stagnácia, resp. pokles kvality vzdelávacieho procesu, zaostávanie za krajinami EU
Nedostatok vybavených odborných učební na školách	Nízke uplatnenie absolventov škôl na trhu práce
Infraštruktúra sociálnych služieb, sociálnoprávnej ochrany a sociálnej kurately	Infraštruktúra sociálnych služieb, sociálnoprávnej ochrany a sociálnej kurately
Nedostatočný počet zariadení sociálnej infraštruktúry pre dospelých	Nárast poproduktívnej zložky obyvateľstva vytvára zvýšenú potrebu využívania zariadení a sociálnych služieb
Nevyhovujúci technický stav objektov poskytujúcich sociálne služby (nízka energetická efektívnosť, množstvo bariér, nízka plocha na klienta a pod.)	Prehĺbenie sociálnej exklúzie z dôvodu nedostatku určitých typov zariadení sociálnej infraštruktúry
Infraštruktúra kultúrnych zariadení a pamiatkového fondu	Infraštruktúra kultúrnych zariadení a pamiatkového fondu
Nedostatok vyhovujúcich priestorov pre zverejnenie depozitáru pamäťových a fondových inštitúcií	Ďalšie chátranie pamiatkových objektov až ich devastácia
Nevyhovujúci technický stav objektov, v ktorých sídlia pamäťové a fondové inštitúcie	Nevhodný technický stav pamäťových a fondových zariadení spôsobuje poškodenie zbierkového a knižničného fondu
Cestovný ruch	Cestovný ruch
Nevyužitý potenciál spolupráce samosprávy a súkromného sektora	Poškodenie významných pamiatok kultúrneho dedičstva
Nedostatočná verejná infraštruktúra k strediskám cestovného ruchu s celoročným využitím	Nízka úroveň poskytovaných služieb a s tým súvisiaci nezáujem turistov
Infraštruktúra nekomerčných záchranných služieb	Infraštruktúra nekomerčných záchranných služieb
Nevyhovujúci technický stav objektov a zastaralé vybavenie nekomerčných záchranných zložiek	Ohrozenie ŽP spôsobené nedostatočným environmentálnym zabezpečením objektov nekomerčných záchranných zložiek
Regionálne komunikácie	Regionálne komunikácie
Zlý technický stav ciest II. a III. triedy	Zotrvávanie kritických dopravných úsekov z hľadiska priepustnosti a bezpečnosti
Sídla	Sídla
Značne schátraná a degradujúca panelová výstavba v mestských oblastiach, nízka energetická hospodárnosť bytových domov	Pokračujúci nezáujem obyvateľov mestských oblastí o zhodnocovanie verejných priestranstiev, zeleň a parkoviská
Nevyhovujúci stav hmotnej infraštruktúry sídiel (verejných priestranstiev a pod.) v obciach zaradených medzi kohézne póly rastu	Nedostatok parkovacích plôch, zelene a oddychových zón v obciach a prvkov zvyšujúcich atraktivitu sídiel

Tab. č. 26 – SWOT analýza – obmedzenia

Vyššie uvedená SWOT analýza prezentuje na súčasnej úrovni vývoja výsledky sociálno-ekonomickej analýzy mesta a analýzy výsledkov už realizovaných opatrení vo forme objektívnej, výstižnej, hutnej a čo najkomplexnejšej charakteristiky vývoja mesta. Prezentuje vyvážený pohľad na minulosť, súčasnosť a budúcnosť mesta.

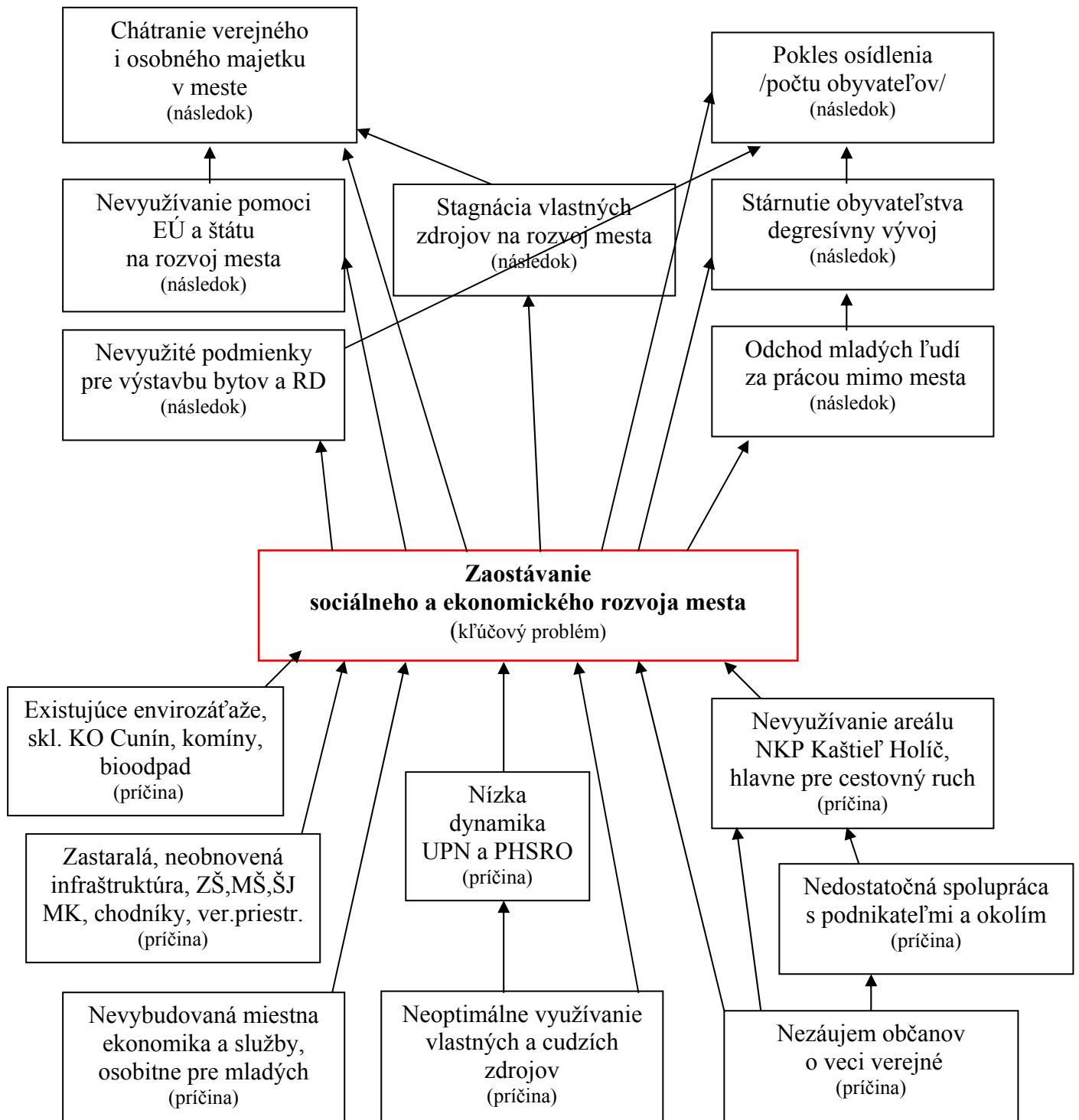
Usporiadáním do štyroch kvadrantov (silné stránky, slabé stránky, príležitosti a ohrozenia) predurčuje charakter úvah, ktoré boli použité pri formulovaní stratégie rozvoja a ktoré možno v budúcnosti použiť pri jej implementácii a spresňovaní pre ďalšie obdobie.

V budúcnosti je potrebné podľa nej pružne realizovať spätné korekcie jednotlivých identifikovaných javov vrátane ich preradovania do iných kvadrantov, ak si to vyžadajú meniace sa skutočnosti i pohľady na budúci vývoj mesta.

SWOT analýza vytvára predpoklady, aby v rovnako prehľadnej štruktúre bola formulovaná aj stratégia budúceho vývoja mesta, t.j. aby určila:

- ako zachovať, resp. rozvíjať silné stránky mesta,
- ako odstraňovať, resp. eliminovať jeho slabé stránky,
- ktoré z budúcich príležitostí možno využiť pre jeho ďalší rozvoj,
- akými aktivitami možno čeliť očakávaným ohrozeniam jeho ďalšieho rozvoja.

STROM PROBLÉMOV



Obr. č. 5. Strom problémov (zdroj: autor, SWOT analýza)

2.4. Kľúčové disparity a hlavné faktory rozvoja

Určenie kľúčových disparít a hlavných faktorov rozvoja vychádza zo SWOT analýzy. Spresňuje smerovanie podpory na odstránenie alebo zmiernenie súvzťažne usporiadaných disparít s využitím faktorov rozvoja.

Kľúčové disparity

Za kľúčové disparity možno na základe vykonanej analýzy vo vzájomnom vzťahu považovať:

skladba obyvateľstva jednostranne profesijne orientovaná (externý priemysel, doplnkovo poľnohospodárstvo)	nízka miestna zamestnanosť, dochádzka za prácou mimo obce u viac ako 2/3 ekonomicky činného obyvateľstva
chýbajúce služby pre obyvateľstvo na území mesta, nerozvinuté remeselné činnosti	nedostatok miestnych pracovných príležitostí pre mladých a ženy
Nevyužitý potenciál pre podnikateľské aktivity v meste, nevyužitie objekty historických pamiatok, štadion, Kúpalisko,	nedostatok zdrojov na rozvoj (nedostatočná tvorba vlastných zdrojov a nezapojenie cudzích zdrojov – fondov EÚ)
dostatočné územné dispozície pre rast bývania v rodinných domoch dostatočné priestorové možnosti pre rozvoj chalupárstva a agroturizmu	individuálne záujmy – nevysporiadané majetkovo-právne vzťahy z ROEP
dobré prírodné dispozície pre návštevnosť mesta (prírodné a historické pamiatky lokalita rieky Morava, hlavný cestný ťah) pre rozvoj cestovného ruchu	nedostatok kapacít ubytovacích a stravovacích zariadení a služieb pre cestovný ruch a turizmus
udržiavané životné prostredie, vyvážené mestské osídlenie bez priemyselného zaťaženia	nedoriešené envirozáťaženie – Skládka Cunín, komíny, rybník Píla, nedoriešená likvidácia biologického odpadu a chýbajúce mestské kompostovisko, nutnosť budovania obchvatu mesta
priaznivé podmienky pre šport, rekreáciu a turistiku	nedostatok a nedostatočná vybavenosť verejných priestranstiev, oddychových zón, schátralé objekty Kúpaliska a Štadióna
možnosť využívania finančných zdrojov z EÚ, dotácií a mimorozpočtových zdrojov	projektová a legislatívna nepripravenosť rozvojových projektov pre uplatnenie pomoci EÚ

Tab. č. 27. – Kľúčové disparity

Kľúčové disparity	Hlavné faktory rozvoja
1. Nevyhovujúci technický stav vzdelávacej infraštruktúry	1. Dostatočná sieť školských zariadení
2. Nedostatok zariadení predškolskej výchovy	2. Možnosť integrácie predškolských zariadení do zariadení základného vzdelania
3. Nedostatočné vybavenie a neefektívna prevádzka zariadení základného a stredoškolského vzdelávania	3. Racionalizácie siete vzdelávacej infraštruktúry
4. Nedostatočná kapacita a kvalita zariadení sociálnej infraštruktúry	4. Rozširovanie kapacity a spektra poskytovaných služieb v sociálnej oblasti
5. Nevyhovujúci technický stav objektov kultúrnej infraštruktúry a pamäťových a fondových inštitúcií	5. Prezentácia a uchovanie kultúrneho dedičstva
6. Množstvo nevyužitých pamiatkových objektov	6. Revitalizácie nehnuteľných kultúrnych pamiatok a ich využitie pre kultúrno-poznávacie účely
7. Nízka spolupráca aktérov v cestovnom ruchu	7. Vytváranie partnerstiev a regionálnych klastrov za účelom rozvoja cestovného ruchu
8. Nevyhovujúca dostupnosť a značenie prírodných a kultúrnych atraktivít	8. Využitie prírodného a kultúrneho potenciálu
9. Zlý technický stav bytových panelových domov a ich okolia	9. Vysoký podiel obyvateľov žijúcich v bytových domoch
10. Nevyhovujúci stav verejných priestranstiev a verejnej zelene v mestách a obciach	10. Vysoký podiel obyvateľov žijúcich na koncentrovanom území
11. Nevyhovujúce životné podmienky v rómskych osídleniach	11. Integrácia rómskych obyvateľov a separovaných rómskych osídlení
12. Zlý technický stav ciest II .a III. triedy a miestnych komunikácií	12. Dostatočná sieť ciest II .a III. triedy a miestnych komunikácií

Tab. č. 28. – Kľúčové disparity a faktory rozvoja z hľadiska rozvojových pólov rastu,

Faktory rozvoja

Kľúčovými určujúcimi faktormi rozvoja mesta Holíč v horizonte 3-5 rokov s výhľadom do roku 2015 sú:

- I. Schopnosť riešenia disparít medzi existujúcim potenciálom mesta (majetok, prírodné podmienky, obyvateľstvo) a jeho využívaním zo strany mesta a subjektov na jeho území - INTENZIFIKÁCIA VYUŽITIA POTENCIÁLU mesta a RAST jeho VLASTNÝCH ZDROJOV
- II. Zosúladenie EFEKTÍVNEHO VYUŽITIA VLASTNÝCH ZDROJOV MESTA a OBSTARÁVANIA CUDZÍCH FINANČNÝCH ZDROJOV z EU fondov, z dotácií, od podnikateľských subjektov a z úverov na realizáciu rozvojových zámerov mesta
- III. ORGANIZAČNÉ ZABEZPEČENIE STRATÉGIE ROZVOJA mesta –Programu hospodárskeho a sociálneho rozvoja a Územného plánu a ICH DYNAMICKEJ REALIZÁCIE samosprávou spoluprácou a partnerstvom občanov, miestnych podnikateľských subjektov, domácich a zahraničných partnerov, pravidelná kontrola, hodnotenie a aktualizácia stratégie rozvoja mesta.
- IV. VYTVÁRANIE PODMIENOK PRE RAST PODNIKATEĽSKÝCH AKTIVÍT obyvateľov mesta, domácich i zahraničných investorov na území mesta v súlade so stratégiou jeho rozvoja, osobitne podpora miestnej zamestnanosti na báze rozvoja remesiel a služieb
- V. VONKAJŠIE FAKTORY rozvoja – politická, sociálna, ekonomická a legislatívna stabilita a posilňovanie právomocí samosprávy, vyvážený prenos kompetencií, odbúranie byrokracie - urýchlenie a zjednodušenie využívania zahraničnej pomoci na financovanie rozvoja mesta.

3. ROZVOJOVÁ STRATÉGIA

Vízia mesta

Holíč – mesto histórie dýchajúcej na návštevníkov z obnovených pamiatok, v lone ktorých nájdú miesto pre oddych, zoznámenie sa s históriou i tradíciami udržovanými jeho súčasníkmi v symbióze s modernou infraštruktúrou pre bývanie a výchovu mladej generácie a s komplexnými službami pre cestovný ruch v čistom životnom prostredí.

Motto mesta

Spoluprácou všetkých subjektov na pôde mesta urýchliť jeho rozvoj obnovou kultúrnych pamiatok pri súčasnej tvorbe miestnych pracovných príležitostí v malých a stredných podnikoch osobitne so zameraním na cestovný ruch a zlepšovanie kvality života pre občanov.

3.1. Ciele a priority

Globálny cieľ

Zabezpečiť vyvážený trvalo udržateľný hospodársky a sociálny rozvoj mesta s cieľom naplnenia formulovanej vízie mesta v období do roku 2013.

Špecifické ciele

Pre naplnenie strategickej vízie mesta a zabezpečenie jeho proporcionálneho rozvoja sú definované strategické ciele za príslušnú prioritnú rozvojovú oblasť. Tieto sú následne rozpracované na jednotlivé ciele rozvoja, ktoré sú zabezpečované príslušnými opatreniami.

Pre budúci trvale udržateľný rozvoj mesta sa určujú nasledovné ciele a priority, v rámci ktorých sú vymedzené rámcové projektové zámery miestnej samosprávy, občanov a právnických osôb sídliačich na území mesta:

Cieľ 1	Rozvoj hospodárstva - zlepšiť podmienky pre rozvoj podnikateľských aktivít s dôrazom na tvorbu miestnych zdrojov zamestnanosti, sortimentu, úrovne a kvality služieb pre obyvateľov mesta a jej návštevníkov (obnova a využitie kultúrnych pamiatok, malé a stredné podnikanie s osobitným zameraním na turizmus a cestovný ruch)	Priorita 1
Cieľ 2	Obnova a rozvoj infraštruktúry - zabezpečiť obnovu a dobudovanie základnej technickej infraštruktúry a následný rozvoj komplexnej infraštruktúry a občianskej vybavenosti v záujme rastu kvality života a životného prostredia (rekonštrukcia miestnych komunikácií, chodníky, verejné priestranstvá pre kultúru, šport, rekreáciu a turizmus)	Priorita 1
Cieľ 3	Životné prostredie - zvyšovať kvalitu životného prostredia odstránením existujúcich environmentálnych záťaží a dobudovaním infraštruktúry pre separovaný zber odpadov zhodnocovanie bioodpadov kompostovaním, výchova a informovanosť o stave životného prostredia.	Priorita 1
Cieľ 4	Spoločenský život, kultúra a šport - rast kvality života rozvojom duchovného a spoločenského života v meste a rozvojom informačných technológií (sústavná podpora činnosti záujmových organizácií a občianskych združení s osobitným zameraním na mladú generáciu, informačná kancelária).	Priorita 2
Cieľ 5	Zdroje rozvoja mesta – Zaisťovať sústavný rast tvorby vlastných zdrojov a optimálne použitie vlastných i cudzích zdrojov predovšetkým fondov EÚ na realizáciu rozvojových projektov mesta (projektová príprava rozvojových aktivít, programové využívanie dotácií a pomoci z fondov EÚ), regionálne partnerstvá, cezhraničná spolupráca, PPP projekty	Priorita 2
Cieľ 6	Ľudské zdroje – Zabezpečiť realizáciu strategického cieľa rozvoja mesta – rozvoj bývania a rastu osídľovania využitím zriadených stavebných obvodov. Posilňovať rast miestnych pracovných príležitostí a miestneho využitia ľudského potenciálu pre rozvoj mesta vrátane rastu vzdelanosti, rozvoja vzdelávania, využívania moderných technológií, vedy a výskumu.	Priorita 2

Tab. č. 29. – Ciele a priority

Rozdiel jednotlivých priorit je vymedzený tak z hľadiska dôležitosti ich obsahu ako i z hľadiska reálneho časového plánu dosiahnutia cieľov.

3.2. Opatrenia a aktivity

Strategický plán hospodárskeho a sociálneho rozvoja mesta pre uvažované obdobie predstavuje okrem komplexu analýz i rozsiahly komplex opatrení. Všetky navrhované opatrenia možno považovať za významné, nakoľko niektoré opatrenia podmieňujú realizovanie iných. Niektoré sa musia považovať za dôležitejšie pre havarijný stav predmetnej veci, niektoré sú ešte prednostnejšie z hľadiska potrieb a záujmu skupiny obyvateľov.

Žiadny limitujúci faktor ani nedostatok kapacít alebo finančných prostriedkov nemôže byť dôvodom pre neurčenie strategického cieľa. Tým, že je cieľ definovaný napomôže smerovaniu rozvoja.

Naplnenie jednotlivých cieľov bude zabezpečené nasledujúcimi samostatnými opatreniami:

Cieľ 1 Rozvoj hospodárstva - zlepšiť podmienky pre rozvoj podnikateľských aktivít s dôrazom na tvorbu miestnych zdrojov zamestnanosti, sortimentu, úrovne a kvality služieb pre obyvateľov mesta a jej návštevníkov (malé a stredné podnikanie v samostatnej priemyselnej zóne bývalého poľnohospodárskeho družstva a s orientáciou na služby a remeslá, diverzifikáciu poľnohospodárstva, agroturizmus a cestovný ruch) :

- Podpora malého podnikania zo strany mesta na báze drobných a špecializovaných priemyselných výrob a služieb nezaťažujúcich životné prostredie vytvárajúcich miestnu zamestnanosť - ich umiestňovanie predovšetkým v súčasnej priemyselnej zóne
- Zabezpečenie podmienok pre rozvoj výrobných aktivít v meste s orientáciou na malé a stredné podniky s predmetom podnikania v oblasti remeselnej výroby, služieb a cestovného ruchu
- Vybudovanie strediska služieb, drobných výrob a remesiel vo vybranej priemyselnej zóne.
- Rozširovanie štruktúry a rast konkurencieschopnosti služieb v meste predovšetkým na báze remeselných živností, služieb pre agroturizmus
- Podpora výstavby a vzniku prevádzok obchodu a služieb cestovného ruchu, športu a turizmu – osobitne reštauračné služby a ubytovanie formou penziónov

Cieľ 2 Obnova a rozvoj infraštruktúry - zabezpečiť dobudovanie základnej technickej infraštruktúry (kanalizácia, ČOV) a následný rozvoj komplexnej infraštruktúry a občianskej vybavenosti v záujme rastu kvality života a životného prostredia (rekonštrukcia miestnych komunikácií, chodníky, verejné priestranstvá pre kultúru, šport, rekreáciu a turizmus):

- Obnova a rekonštrukcia miestnych komunikácií, chodníkov a verejných priestranstiev
- Dobudovanie parkovísk, oddychových zón a športovísk a ich vybavenia s cieľom posilniť rozvoj kultúry, športu, cestovného ruchu a obchodu
- Posilnenie komplexnej vybavenosti školskej infraštruktúry
- Napojenie na turistické chodníky a budovanie vlasných náučných chodníkov
- Rekonštrukcia objektu Športový areál, Kúpalisko, modernizácia hygienických zariadení, vybudovanie tenisového ihriska, úprava verejných priestorov

Cieľ 3 Životné prostredie - zvyšovať kvalitu životného prostredia odstránením základných disproporcií vo vybavenosti (envirozáťaž, zhodnocovanie bioodpadu, revitalizácia skládok) osвета, výchova a informovanosť o stave životného prostredia. Strategickým zámerom mesta je urýchlené riešenia havarijného stavu životného prostredia – kompostovisko a zberné miesta odpadu - dobudovanie technickej infraštruktúry pre trvalú udržateľnosť dobrého stavu životného prostredia a zvyšovania jeho kvality elimináciou slabých stránok a prevenciou pred vznikom nových disproporcií:

- Podporovať separovaný zber využiteľných druhov odpadu občanmi, výraznejšie miestne zhodnocovanie odpadov s priaznivým dopadom na ekonomiku mesta, resp. rast miestnej zamestnanosti
- Osobitne riešiť zhodnocovanie bioodpadu kompostovaním, spoločný projekt miestneho kompostoviska bioodpadu
- Znižovať podiel zneškodňovania odpadov spaľovaním a skládkovaním
- Predchádzanie vzniku odpadov, prevencia, poradenstvo občanom a subjektom
- Rekultivácia a znižovanie rizík vzniku nových skládok odpadov, miestna legislatíva,

Cieľ 4 Spoločenský život, kultúra a šport - rast kvality života rozvojom duchovného a spoločenského života v meste a rozvojom informačných technológií (sústavná podpora činnosti záujmových organizácií a občianskych združení s osobitným zameraním na mladú generáciu, informačná kancelária):

- Posilňovanie využitia technickej infraštruktúry mesta – hlavne Kultúrneho domu, športového areálu, Kúpaliska a kapacít ZŠ a MŠ pre priebežný spoločenský, kultúrny a športový život mesta – stály kalendár akcií obce ako prostriedok pre trvalé pôsobenie na kultúrne povedomie obyvateľov
- Podpora činností záujmových združení občanov a spolkovéj činnosti so zameraním na kultúru, šport, vzdelávanie, osobitne záujmovej činnosti detí, mládeže a mladej generácie
- Priebežná a kreatívna propagácia podujatí, budovanie imidžu kultúrneho, športovo zdatného a zdravého mesta.
- Obnova a budovanie verejných priestranstiev a kapacít na športovo – rekreačné využitie pre verejnosť – areál FK a ZŠ
- Posilnenie informačnej kancelárie v meste, internetového centra pre verejnosť
- Podpora informatizácie spoločnosti, skvalitňovanie služieb prostredníctvom web stránky ako internetovej informačnej kancelárie mesta.
- Revitalizácia rekreačnej oblasti (rybník, chatová osada), vybudovanie vodného prístavu Chvojnica a napojenie na mesto,

Cieľ 5 Zdroje rozvoja mesta – Zaisťiť sústavný rast tvorby vlastných zdrojov a optimálne použitie vlastných i cudzích zdrojov predovšetkým fondov EÚ na realizáciu rozvojových projektov mesta (projektová príprava rozvojových aktivít, programové využívanie dotácií a pomoci z fondov EU, regionálne partnerstvá a cezhraničná spolupráca, PPP projekty):

- Schváliť a uviesť do praxe Program hospodárskeho a sociálneho rozvoja mesta ako základný programový dokument podpory regionálneho rozvoja na lokálnej úrovni. .
- Formulovať ako súčasť spresnenia rozpočtu mesta a tvorby strednodobého finančného plánu plán rastu a využitia vlastných zdrojov mesta osobitne z rozvoja podnikateľských aktivít, z podpory podnikania a využitia fondov EÚ a dotácií zo štátneho rozpočtu.
- Podporovať rozvoj miestnej zamestnanosti ako zdroja rastu vlastných príjmov mesta, osobitne vybudovanie strediska služieb a remesiel a nových služieb pre verejnosť
- Vytvorenie priebežnej databázy a ponuky podnikateľských a investičných príležitostí na území mesta, osobitne na dobudovanie a rozvoj priemyselných zón.

Cieľ 6 Ľudské zdroje – Zabezpečiť realizáciu strategického cieľa rozvoja mesta – rozvoja bývania a rastu osídľovania o 110 bytových jednotiek do roku 2013 využitím zriadených stavebných obvodov. Posilňovať rast miestnych pracovných príležitostí a miestneho využitia ľudského potenciálu pre rozvoj mesta vrátane rastu vzdelanosti, rozvoja vzdelávania, využívania moderných technológií, vedy a výskumu:

- Podporovať rozvoj individuálnej bytovej výstavby formou rodinných domov v stávajúcich stavebných obvodoch
- Zabezpečiť výstavbu nízkopodlažných bytov do osobného vlastníctva
- Motivovať občanov k rozvoju podnikateľských aktivít s priaznivým dopadom na zamestnanosť, rozvoj cestovného ruchu, kvalitu a sortiment služieb
- Podporovať aktivity jazykového a doplnkového vzdelávania všetkých vrstiev obyvateľstva (kurzy jazykové, remeselné, semináre a školenia a pod.)
- Zviditeľnenie histórie a súčasnosti mesta, budovanie imidžu a vlastnej identity mesta, propagácia, informovanosť, vydávanie tlačovín a publikácií

3.3 Opis rozvojovej stratégie

Programová štruktúra

Na základe vykonanej SWOT analýzy, stanovených cieľov rozvoja a formulovaných opatrení na ich dosiahnutie je rozvojová stratégia mesta Holíč založená na nasledovných projektoch – rozvojových zámeroch:

Rozvojové zámery mesta Holíč (objem financií v mil. Sk) :

Rozvojové zámery mesta Holíč na roky 2007-2015	Roky realizácie	Objem financií /mil.Sk/	Koordinátor	Partneri	Zdroj financovania
1. Spracovanie PHSR mesta Holíč na roky 2007 - 2015	2007	0,075	mesto		Rozpočet mesta
2. Spracovanie zmien a doplnkov UPNO	2007	0,2	mesto		Rozpočet mesta
3. Dobudovanie a rekonštrukcia inžinierskych sietí pre revitalizáciu kultúrnej pamiatky Kaštieľ Holíč	2008 2009	60	mesto		ROP, PO 3 Posilnenie kultúrneho potenciálu regiónov, Op.3.2. Alternatívne Nórsky fin. mechanizmus
4. Obnova kultúrnej pamiatky - budovy Domu remeselníkov - Fajansy (obnova fasády, sedlovej strechy a sanácia zavlhnutých omietok, výmena klampiarskych výrobkov, odvody dažďových vôd, adaptácia interiéru)	2008 2009	10	mesto		ROP, PO 3 Posilnenie kultúrneho potenciálu regiónov, Op.3.1.
5. Výstavba verejných WC ul. Bernolákova, Zámocká	2008 2009	2	mesto		ROP, PO 4 Regenerácia sídiel, Op 4.1 obnova hmotnej infraštruktúry sídiel
6. Komplexná rekonštrukcia a modernizácia školskej kuchyne a jedálne Školská ul.	2008 2010	20	mesto		ROP, PO 1 Infraštruktúra vzdelávania, Op.1.2
7. Dobudovanie 20 triednej ZŠ Kollárova ul. - I a II NP pavilón C (stavebné úpravy bez vnútorného vybavenia)	2008 2010	30	mesto		ROP, PO 1 Infraštruktúra vzdelávania, Op.1.1
8. Dom mikroregiónu - regionálne centrum Holíč	2008 2010	5	mikroregión PHZ	mesto	Cezhraničná spolupráca SR - AT
9. Obnova autobusových zastávok na území mesta	2008 2010	5	mesto		ROP, PO 4 Regenerácia sídiel, Op 4.1 obnova hmotnej infraštruktúry sídiel
10. Revitalizácia nevyužitých kultúrnych pamiatok v území - Kaštieľ Holíč - hlavný objekt	2010 2015	500	mesto	vybraní partneri	ROP, PO 3 Posilnenie kultúrneho potenciálu regiónov, Op.3.2.
11. Dovybavenie jazykových a didaktických učební v MŠ Lúčky a MŠ Čabelku	2009	2	mesto		ROP, PO 1 Infraštruktúra vzdelávania, Op.1.2
12. Integrácia rómskych osídlení do sídelného útvaru mesta Holíč	2009 2010	3	mesto		ROP, PO 4 Regenerácia sídiel, Op 4.3 inegrované projekty rozvoja obcí a RO
13. Obstaranie vybavenia kultúrno-spoločenských zariadení- Kultúrny dom (opona, osvetlenie, a i.)	2009 2010	20	mesto		ROP, PO 3 Posilnenie kultúrneho potenciálu regiónov, Op.3.3.
14. Dobudovanie TIK, propagácie a informačného systému mesta Holíč	2009 2010	5	mesto		ROP, PO 3 podpora tvorby ucelenej ponuky produktov cestov. ruchu, Op.3.5

15. Rekonštrukcia miestnych komunikácií, chodníkov a verejných priestranstiev (ul. Zámocká, Hviezdoslavova, Moyzesova, Boora, Sv.Anny, Bratislavská a Bernolákova)	2008 2010	150	mesto		ROP, PO 4 Regenerácia sídiel, Op 4.1 obnova hmotnej infraštruktúry sídiel
16. Rekonštrukcia miestnych komunikácií a chodníkov Betlehem, Ružová, Sibírska, Pri štadióne, Kollárova, Športová ul.	2008 2011	20	mesto		ROP, PO 4 Regenerácia sídiel, Op 4.1 obnova hmotnej infraštruktúry sídiel
17. Komplexná obnova verejných priestranstiev, chodníkov, parkovísk a zelene v areáli Kaštieľ	2009 2012	70	mesto		ROP, PO 4 Regenerácia sídiel, Op 4.1 obnova hmotnej infraštruktúry sídiel
18. Obstaranie vybavenia nekomerčných záchranných služieb - dobrovoľný hasičský zbor (technika a vybavenie priestorov)	2010 2012	5	mesto		ROP, PO 4 Regenerácia sídiel, Op 4.6 obstaranie vybavenia zariadení NZS
19. Obnova objektu Uhlovne na ul Rapanta	2009 2010	5	mesto		ROP, PO 4 Regenerácia sídiel, Op 4.1 obnova hmotnej infraštruktúry sídiel
20. Revitalizácia plne nevyužitých nehnuteľných kultúrnych pamiatok v území - (rekonštrukcia, nadstavba a dostavba KP Meštiansky dom)	2009 2011	24,5	mesto		ROP, PO 3 Posilnenie kultúrneho potenciálu regiónov, Op.3.2.
21. Revitalizácia kultúrnej pamiatky Mlynský náhon a okolitých verejných priestranstiev (obnova vodného režimu a rekonštrukcia prívodu vody, úprava rybníka, úprava valu a i.)	2009 2013	35	mesto		ROP, PO 3 Posilnenie kultúrneho potenciálu regiónov, Op.3.2.
22. Rekonštrukcia predškolského zariadenia - MŠ Lúčky (výmena okien, zateplenie a povrchová úprava fasády)	2008 2010	14,4	mesto		ROP, PO 1 Infraštruktúra vzdelávania, Op.1.1
23. Rekonštrukcia predškolského zariadenia - MŠ Čabelku (výmena okien, zateplenie a povrchová úprava fasády)	2009 2011	5,6	mesto		ROP, PO 1 Infraštruktúra vzdelávania, Op.1.1
24. Rekonštrukcia predškolského zariadenia - MŠ Hollého ul. (výmena okien, zateplenie a povrchová úprava fasády, zateplenie strechy)	2010 2013	16,2	mesto		ROP, PO 1 Infraštruktúra vzdelávania, Op.1.1
25. Rekonštrukcia budovy Dom smútku a vonkajšie úpravy verejných priestranstiev (voda, kanalizácia, miestne komunikácie a osvetl)	2009 2011	17,5	mesto		ROP, PO 4. Regenerácia sídiel, Op.4.1 Obnova hmotnej infraštruktúry
26. Vybudovanie kultúrno-náučných a turistických chodníkov v meste a ich prepojenie na región	2009 2011	7	mesto	mikroregion PHZ	ROP, PO 3 podpora tvorby ucelenej ponuky produktov cestov. ruchu, Op.3.5
27. Rekonštrukcia budov rekreačno športového areálu Štadión	2009 2012	25	mesto	TJ Iskra Holíč	ROP, PO 4. Regenerácia sídiel, Op.4.1 Obnova hmotnej infraštruktúry
28. Revitalizácia verejných priestranstiev areálu Štadión	2009 2012	10	mesto	TJ Iskra Holíč	ROP, PO 4. Regenerácia sídiel, Op.4.1 Obnova hmotnej infraštruktúry
29. Rekonštrukcia mestského kúpaliska Holíč	2010 2013	15	mesto	mikroregion PHZ	ROP, PO 4. Regenerácia sídiel, Op.4.1 Obnova hmotnej infraštruktúry
30. Rekonštrukcia priestorov ZŠ Bernolákova na sklad CO a obstaranie vybavenia technického skladu CO	2010 2011	2	mesto		ROP, PO 4 Regenerácia sídiel, Op 4.6 obstaranie vybavenia zariadení NZS
31. Dobudovanie inžinierskych sietí pre obytnú zónu 80 RD Pri Kaštieli.	2010 2011	49	mesto	FO, PO	SFRB, súkromné zdroje Alternatívne ROP, PO 4. Regenerácia sídiel, Op.4.1 Obnova hmotnej infraštruktúry
32. Rekonštrukcia objektu 12 b.j. pre sociálne neprispôsobivých občanov	2010 2011	3	mesto		ROP, PO 2 Infraštruktúra sociálnych služieb Op.2.1
33. Obstaranie vybavenia kultúrno-spoločenských zariadení- Amfiteáter	2011 2013	20	mesto		ROP, PO 3 Posilnenie kultúrneho potenciálu regiónov, Op.3.3.
34. Dovybavenie ZŠ Kollárova, I. a II. NP pavilón C	2010 2011	15	mesto		ROP, PO 1 Infraštruktúra vzdelávania, Op.1.2
35. Rekonštrukcia a modernizácia ZŠ Školská (zateplenie fasády, výmena okien a dverí, prestrešenie sedlovou strechou)	2010 2012	35	mesto		ROP, PO 1 Infraštruktúra vzdelávania, Op.1.1

36. Rekonštrukcia a modernizácia ZŠ Bernolákova (zateplenie fasády, výmena okien a dverí, prestrešenie sedlovou strechou, telocvičňa)	2010 2012	33,7	mesto		ROP, PO 1 Infraštruktúra vzdelávania, Op.1.1
37. Obnova objektu Špeciálnej ZŠ Kátovská ul. (rekonštrukcia strechy, výmena okien, zateplenie fasády)	2010 2012	5	mesto		ROP, PO 1 Infraštruktúra vzdelávania, Op.1.1
38. Rekonštrukcia verejného osvetlenia (lokality Cintorín, MŠ, ZŠ, Štadión)	2010 2012	3	mesto		ROP, PO 4. Regenerácia sídiel, Op.4.1 Obnova hmotnej infraštruktúry
39. Rekonštrukcia zariadenia Azylového krízového centra bývania pre matky s deťmi	2010 2013	15	mesto		ROP, PO 2 Infraštruktúra sociálnych služieb Op.2.1
40. Revitalizácia nevyužitej kultúrnej pamiatky Kaštieľ Holič na vzdelávanie a sociálnu prácu - objekt č.2	2010 2011	62	mesto	vybraný partner	ROP, PO 3, Op.3.2, Alternatívne Norsky mechanizmus
41. Vybudovanie nových parkovacích plôch Kollárova ul., SNP a rekonštrukcia súčasných parkovísk	2009 2012	10	mesto		ROP, PO 4. Regenerácia sídiel, Op.4.1 Obnova hmotnej infraštruktúry
42. Rekonštrukcia splaškovej kanalizácie sídl. M. Nešpora	2011 2012	15	mesto		ROP, PO 4. Regenerácia sídiel, Op.4.1 Obnova hmotnej infraštruktúry
43. Dovybavenie ZŠ Školská a ZŠ Bernolákova	2011 2013	10	mesto		ROP, PO 1 Infraštruktúra vzdelávania, Op.1.2
44. Dovybavenie ZUŠ	2011 2013	5	mesto		ROP, PO 1 Infraštruktúra vzdelávania, Op.1.2
45. Rozšírenie predškolského zariadenia - MŠ Čabelku (zrušenie MŠ Kollárova)	2011 2013	15	mesto		ROP, PO 1 Infraštruktúra vzdelávania, Op.1.1
46. Rekonštrukcia a rozšírenie Senoir Klubu (PD, prístavba a nadstavba)	2009 2011	17	mesto		ROP, PO 2 Infraštruktúra sociálnych služieb Op.2.1
47. Centrum cestovného ruchu Vodný prístav Chvojnica (prístav a prístupová komunikácia)	2013 2015	100	mesto	vybraný partner	ROP, PO 3 podpora tvorby ucelenej ponuky produktov cestov. ruchu, Op.3.5
48. Cestný komunikačný obchvat mesta Holič I/51 a I/2 Trnava-Holič, Skalica-Kúty	2012 2014	150	SSC	mesto	OP Doprava
49. Vybudovanie Domu sociálnych služieb	2012 2014	60	mesto	vybraný partner	ROP, PO 2 Infraštruktúra sociálnych služieb Op.2.2
50. Dovybavenie zariadenia Senior Klubu	2013 2014	5	mesto		ROP, PO 2 Infraštruktúra sociálnych služieb Op.2.3
51. Dovybavenie zariadenia Domu sociálnych služieb	2014 2015	10	vybraný investor		ROP, PO 2 Infraštruktúra sociálnych služieb Op.2.3
52. Obnova verejných studní (23 ks)	2010 2012	5	mesto		OPŽP, PO 1 Racionálne využívanie vôd, Op. 1.1 Zásobovanie obyvateľstva pitnou vodou
53. Ochrana biotopov v areáli Kaštieľ, ul. Zámocká a Nádražná - gaštanová alej 100 ks	2008 2009	1			Vlastné zdroje z rozpočtu mesta / Alternatívne Envirofond, dotácie Zel oázy
54. Odstránenie environmentálnej záťaže - revitalizácia rybníka Pila na rekreačno-oddychový areál	2009 2010	10	mesto		OPŽP PO 3 Odpadové hospodárstvo, Op 3.5 Odstraňovanie ENV záťaží Alternatívne ROP PO 4.1.
55. Obnova verejných priestranstiev - mestská časť Chalupy	2009 2010	10	mesto		ROP, PO 4. Regenerácia sídiel, Op.4.1 Obnova hmotnej infraštruktúry
56. Technické vybavenie zberného dvora odpadov (technológia na lisovanie odpadov, drvička biomasy, kontajnery, váha)	2008 2010	15			OPŽP PO 3 Odpadové hospodárstvo, Op 3.2 Podpora separovaného zberu odpadov / Alternatívne Envirofond
57. Vybudovanie stanovišť pre separovaný zber odpadu - rozšírenie zberných miest (56 ks)	2009	3	mesto		OPŽP PO 3 Odpadové hospodárstvo, Op 3.2 Podpora separovaného zberu odpadov / Alternatívne Envirofond

58. Vybudovanie kompostoviska bioodpadu	2008 2010	15	mesto	obce mikroregion PHZ	OPŽP PO 3 Odpadové hospodárstvo, Op 3.3 Zhodnocovanie odpadov
59. Výskum a Využitie termálnych zdrojov energie (vrt jódových vôd)	2010 2013	10	vybraný investor	mesto	OPŽP PO 3 Odpadové hospodárstvo, Op 2.2 Podpora obnoviteľných zdrojov energ Alternatívne OP VaV Op 1.3.
60. Revitalizácia skládky odpadov Cunín	2009 2015	14	mesto		OPŽP PO 3 Odpadové hospodárstvo, Op 3.5 Odstraňovanie ENV záťaží
61. Likvidácia environmentálnych záťaží na území mesta (likvidácia 3ks komínov z uhoľných kotolní, nádrží na mazut a násypníkov)	2008 2009	2	mesto		OPŽP PO 3 Odpadové hospodárstvo, Op 3.5 Odstraňovanie ENV záťaží
62. Priemyselný park lokalita Rúbanice - vybudovanie technickej infraštruktúry na ploche 25 ha	2013 2015	40	mesto	vybraný developer	OP KaHR PO 1, Op. 1.2 Podpora spoločných služieb a infraštruktúry pre podnikateľov
63. Priemyselná zóna Pod Hrebeňom - vybudovanie technickej infraštruktúry	2009 2010	8	mesto	vybraný developer	OP KaHR PO 1, Op. 1.2 Podpora spoločných služieb a infraštruktúry pre podnikateľov
64. Obstaranie informačného a komunikačného systému pre kultúrnu pamiatku Kaštieľ	2008	5	mesto		OP IS PO 1 Elektronizácia verejnej správy a rozvoj elektron. služieb
65. Nákup software a bezdrôtového rozhlasu pre zlepšenie informovanosti občanov	2009	2	mesto		OP IS PO 1 Elektronizácia verejnej správy a rozvoj elektron. služieb
66. Sprístupnenie širokopásmového internetu občanom, nákup kamerového a prezentačného systému mesta	2010	8	mesto		OP IS PO 1 Elektronizácia verejnej správy a rozvoj elektron. služieb
67. Elektronizácia služieb verejnej správy - obstaranie serveru a PC pre informačný systém	2008	15	mesto		OP IS PO 1 Elektronizácia verejnej správy a rozvoj elektron. služieb
68. Revitalizácia nevyužitej kultúrnej pamiatky - Kaštieľ Holíč - sprístupnenie podzemných chodieb	2010 2015	20	mesto		ROP, PO 3 Posilnenie kultúrneho potenciálu regiónov, Op.3.2.
69. Obnovenie tradičnej kovárskej dielne v areáli Kaštieľ	2010 2012	10	vybraný investor	mesto	OP KaHR PO 1, Op. 1.2 Podpora spoločných služieb a infraštruktúry pre podnikateľov
70. Obnovenie tradičnej výroby keramiky v areáli Kaštieľ	2010 2012	10	vybraný investor	mesto	OP KaHR PO 1, Op. 1.2 Podpora spoločných služieb a infraštruktúry pre podnikateľov
71. Podpora budovania cyklotrasy Holíč – Hodonín s prepojením na sieť cyklotrás v stredo európskom regióne	2009 2010	2	mesto	mikroregion PHZ	OP KaHR PO 1, Op. 1.5 Podpora podnikateľských aktivít v cestovnom ruchu
72. Inkubátor pre začínajúcich podnikateľov - zriadenie strediska služieb a remeselných činností v nevyužitých objektoch mesta	2010 2011	15	mesto	vybraní partneri	OP KaHR PO 1, Op. 1.2 Podpora spoločných služieb a infraštruktúry pre podnikateľov
73. Revitalizácia areálu Lesopark Veterný Mlyn na oddychovo rekreačný a športový areál - komplex služieb cestovného ruchu	2010 2012	20	mesto	NO, FO, PO pre cest. ruch	OP KaHR PO 1, Op. 1.5 Podpora podnikateľských aktivít v cestovnom ruchu
74. Budovanie prevádzok sociálnej inklúzie marginalizovaných skupín obyvateľstva osobitne rómskej komunity (práčovne, strediská hygieny, sociálne služby, klub rómov a pod.)	2009 2012	5	mesto	neziskové organizácie	OP Zamestnanosť a Soc. inklúzia, PO 1, Op.1.2 podpora sociálnej inklúzie rozvojom soc. služieb
75. Budovanie prevádzok celoživotného vzdelávania s osobitným zreteľom na marginalizované skupiny, internet pre rómov	2009 2012	5	mesto	neziskové organizácie	OP Vzdelávanie, PO 1 Op.1.3 Celoživotné vzdelávanie
76. Cezhraničná spolupráca s družobnými mestami Hodonín, Mikulčice, Kyjov a Hollabrunn v oblasti kultúry a športu	2008 2013	12	mesto	občianske zduženia	PROGRAM EU Teritoriálnej spolupráce SR-CR-AT

77. Obstaranie PD na rekonštrukciu a dobudovanie Inžinierskych sietí kultúrnej pamiatky Kaštieľ Holíč	2007 2008	0,72	mesto		Nórsky finančný mechanizmus
78. Obstaranie PD na prípravu projektu Využitie kultúrnej pamiatky Kaštieľ Holíč na vzdelávanie a sociálnu prácu	2007 2008	0,7	mesto		Nórsky finančný mechanizmus
79. Využitie kultúrnej pamiatky Kaštieľ Holíč na zriadenie environmentálneho centra objekt č.5	2009 2010	36	mesto	mikroregion PHZ	Nórsky finančný mechanizmus Alternatívne ROP
80. Kultúrna spolupráca so zahraničím - Tradície bez hraníc	2008 2009	1,4	mesto	občianske združenia	PROGRAM EU Teritoriálnej spolupráce SR-CR-AT
81. Výstavba bytov do osobného vlastníctva 40.b.j.	2008 2013	120	vybraný investor	občania , FO	Súkromné zdroje, ŠFRB Hypotekárne úvery
82. Výstavba nájomných bytov 30 b.j.	2008 2013	60	vybraný investor	občania , FO	Súkromné zdroje, ŠFRB Hypotekárne úvery
83. Výstavba rodinných domov stavebný obvod pri Kaštieľi 40 RD	2008 2013	200	mesto	občania , FO	Súkromné zdroje, ŠFRB Hypotekárne úvery
84. Príprava rozvojových projektov mesta a účasť na regionálnych projektoch	Priebežne 2007-2013	7	mesto	vybraní partneri	Obecný rozpočet, donátori
85. Podpora kultúrnych aktivít na území mesta a činnosti občianskych združení osobitne mládeže	Priebežne 2007-2013	14	mesto	občianske združenia	Obecný rozpočet
86. Podpora športových aktivít na území mesta a činnosti športových klubov	Priebežne 2007-2013	7	mesto	športové kluby	Obecný rozpočet
87. Zviditeľnenie histórie a súčasnosti mesta - tlačoviny, propagácia, monografie	Priebežne 2007-2013	3,5	Mesto		Obecný rozpočet
SPOLU		2434,495			

Tab. č. 30. – Rozvojové zámery mesta Holíč na roky 2007 – 2015

Uvedené projektové zámery predstavujú návrhy základných programových výstupov – rozvojových projektov pre realizáciu plánovanej stratégie rozvoja mesta na programové obdobie 2007 – 2015.

Základné ukazovatele navrhnutých projektových zámerov – projektov , t.j. názov, roky realizácie, objem financií, koordinátor, partneri a zdroj financovania rámcovo popisujú plánovaný rozvojový projekt, ktorý bude spresnený v projektovej dokumentácii a v realizačnom pláne – mestskom rozpočte na príslušný rok realizácie.

Strategický zámer zaistenia trvalého ekonomického a sociálneho rozvoja mesta podporou osídľovania a obnovou a dobudovaním infraštruktúry pre bývanie a cestovný ruch je v projektových zámeroch naplnený predovšetkým projektami komplexnej rekonštrukcie a využitia komplexu národnej kultúrnej pamiatky Kaštieľ Holíč, vybudovaním 110 bytových jednotiek (predikcia rastu osídlenia na 12000 obyvateľov) v rodinných domoch a bytových domoch v osobnom vlastníctve v určenej lokalite s výrazným potenciálom uspokojenia

záujemcov vzhľadom na ich dostupnosť i celkovú atraktivnosť v nezaťaženom životnom prostredí (po vyriešení základnej disproporcie – environmentálne záťaže a doriešenie zhodnocovania bioodpadu)

Hierarchia	Cieľ
NSRR	Do roku 2013 výrazne zvýšiť konkurencieschopnosť a výkonnosť regiónov a slovenskej ekonomiky a zamestnanosť pri rešpektovaní trvalo udržateľného rozvoja
Strategická priorita 1 Infraštruktúra a regionálna dostupnosť	Zvýšenie hustoty vybavenia regiónov infraštruktúrou a zvýšenie efektívnosti s ňou súvisiacich verejných služieb
Špecifická priorita 1.1 Regionálna infraštruktúra	Zvýšenie dostupnosti a kvality občianskej infraštruktúry a vybavenosti územia v regiónoch
Os 1. Infraštruktúra vzdelávania	vybrané predškolské zariadenia, základné a stredné školy
Os 2. Infraštruktúra sociálnych služieb, sociálnoprávnej ochrany a sociálnej kurately	Vybrané zariadenia sociálnych služieb, zariadenia na výkon opatrení sociálnoprávnej ochrany a sociálnej kurately
Os 3. Posilnenie kultúrneho potenciálu regiónov a infraštruktúra turizmu	Vybrané pamäťové a fondové ištitúcie na miestnej a regionálnej úrovni, nehnuteľné kultúrne pamiatky (kultúrno-poznávací a mestský turizmus) cestovný ruch – strediská cestovného ruchu s celoročným využitím cestovný ruch – tvorba partnerstiev, propagácia
Os 4. Regenerácia sídiel	Hmotná infraštruktúra sídiel integrované projekty rozvoja vybraných mestských oblastí rozvojové dokumenty regiónov
Os 5. Regionálne komunikácie zabezpečujúce dopravnú obslužnosť regiónov	(Intervencie do vybraných úsekov ciest II. a III. triedy)
PHSRO	Rozvoj mesta zabezpečiť podporou vidieckeho osídľovania a dobudovaním technickej infraštruktúry pre bývanie a cestovný ruch

Tab. č. 31. – Súlad stratégie rozvoja obce s hierarchickou sústavou priorít a cieľov NSRR a s prioritami ROP 2007 – 2013

Merateľné ukazovatele

Na hodnotenie postupu realizácie programu hospodárskeho a sociálneho rozvoja sa uplatnia nasledovné merateľné ukazovatele:

- počet realizovaných projektov
- počet realizovaných opatrení
- medziročný rast vlastných príjmov (percento)
- medziročný prírastok miestnej zamestnanosti
- medziročný prírastok osídlenia
- medziročný prírastok občanov aktívne zapojených do rozvoja

Pri hodnotení účinnosti realizovaných opatrení, aktivít a projektov budú uplatnené nasledovné merateľné ukazovatele:

- nárast počtu novovytvorených pracovných miest
- nárast počtu nových služieb pre obyvateľstvo
- nárast kapacít služieb pre cestovný ruch (ubytovanie, reštauračné služby)
- objem cudzích investícií do rozvoja - súkromný sektor
- objem zdrojov obstaraných z fondov EÚ do rozvojových miestnych projektov
- objem dotácií, zdrojov zo štátneho rozpočtu a VUC získaných na realizáciu rozvojových projektov
- zmena podielu nových a renovovaných bytových jednotiek na celkovom bytovom fonde
- zmena celkovej kvality života a životného prostredia
- zníženie počtu nezamestnaných a sociálne odkázaných obyvateľov v produktívnom veku
- podiel plánovaných a skutočných nákladov projektu na celkových nákladoch projektu - opatrenia
- rozpočtové ukazovatele projektu - plán/skutočnosť

4. FINANČNÝ PLÁN

Indikatívny finančný plán špecifikuje potreby financovania opatrenia - projektu pre každú prioritu a na každý rok vo forme plánovaného príspevku z každého zdroja financovania vrátane využitia fondov EÚ ako aj o celkovú výšku verejných a odhadovaných súkromných zdrojov.

Verejné a súkromné zdroje zodpovedajú minimálne povinnému podielu spolufinancovania pri využití prostriedkov z každého jednotlivého fondu EÚ.

Na finančné zabezpečenie cieľov, úloh a aktivít stanovených s výhľadom do roku 2013 bude mesto využívať finančné prostriedky predovšetkým:

- z rozpočtu mesta,
- z rozpočtu Trnavského samosprávneho kraja,
- zo štátneho rozpočtu,
- z fondov Európskej únie,
- bankové úvery,
- príspevky od právnických a fyzických osôb,
- príspevky medzinárodných inštitúcií a i.

V súlade s Národným rozvojovým plánom budú pre programovacie obdobie 2007-2013 uplatnené nové operačné programy (celkom 11 operačných programov)

	Operačný program	RO	SO/RO prvej úrovne	fond
1.	Regionálny operačný program	MVRR SR	regionálne SO/RO na úrovni NUTS 2, resp. NUTS 3	ERDF
2.	Životné prostredie	MŽP SR	-	ERDF, KF
3.	Doprava	MDPT SR	-	ERDF, KF
4.	Informatizácia spoločnosti	ÚV SR		ERDF
5.	Výskum a vývoj ¹	MŠ SR	Agentúra MŠ SR pre štrukturálne fondy EÚ	ERDF
6.	Konkurencieschopnosť a hospodársky rast	MH SR		ERDF
7.	Zdravotníctvo	MZ SR		ERDF
8.	Zamestnanosť a sociálna inklúzia ²	MPSVR SR	implementačná agentúra pre sociálnu politiku	ESF
9.	Vzdelávanie ³	MŠ SR	Agentúra MŠ SR pre štrukturálne fondy EÚ, MZ SR	ESF
10.	Technická pomoc	MVRR SR	-	ERDF
11.	Bratislavský kraj	MVRR SR	-	ERDF

¹ v oblasti výskumu a vývoja zahŕňa i cieľ Regionálna konkurencieschopnosť a zamestnanosť

² zahŕňa i cieľ Regionálna konkurencieschopnosť a zamestnanosť

³ zahŕňa i cieľ Regionálna konkurencieschopnosť a zamestnanosť

Z hľadiska mesta a organizácií verejného sektora v jeho správe je predpoklad využitia zdrojov pomoci EU predovšetkým z operačných programov:

REGIONÁLNY OPERAČNÝ PROGRAM (ROP)

Operačný program ŽIVOTNÉ PROSTREDIE (OP ŽP)

Operačný program Konkurencieschopnosť a hospodársky rast (OP KaHR)

Operačný program ZDRAVOTNÍCTVO (OP ZDR)

Operačný program ZAMESTNANOSŤ A SOCIÁLNA INKLÚZIA (OP ZSI)

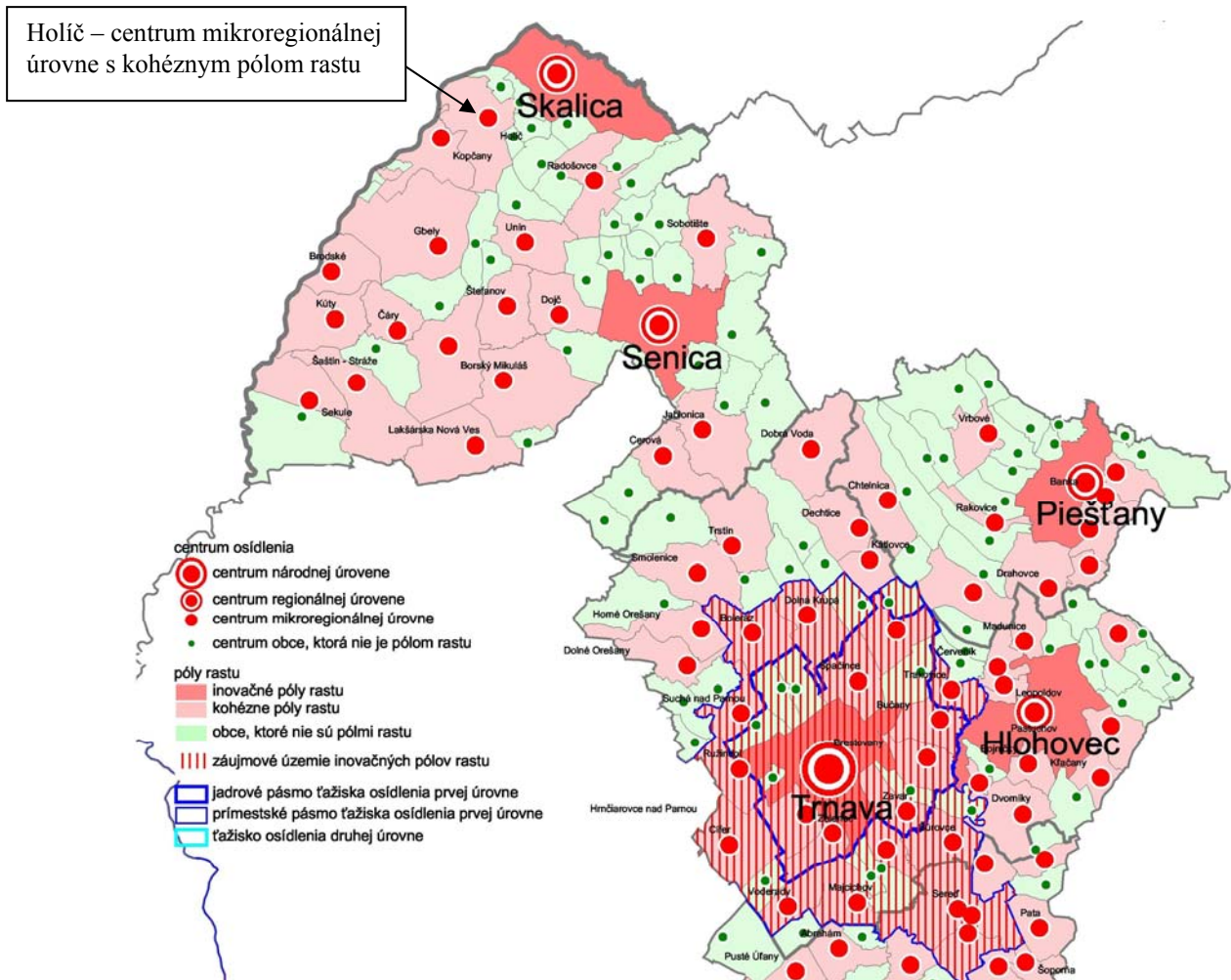
Operačný program VZDELÁVANIE (OP VZD)

Predpokladá sa, že od roku 2007 budú uplatnené schémy čerpania pomoci EÚ podľa nových Operačných programov Národného strategického referenčného rámca (NSRR) na roky 2007-2013. Tieto dosiaľ nie sú všetky schválené, ale je predpoklad uplatnenia ich obsahu tak, ako je priložený v samostatnej prílohe číslo 1. tohto PHSR. Predpokladané Operačné programy NSRR sú v ďalšej časti uplatnené.

Rozhodnutím č. 3/2007 zo 6. júna 2007 vydalo MVRR SR zoznam pólov rastu pre Národný strategický referenčný rámec na roky 2007 – 2013. Obce boli podľa významu a ich lokalizácie v sídelnom systéme zoradené do skupín, ktorým boli alebo neboli pridelené inovačné póly rastu, resp. kohézne póly rastu. Podľa metodiky k vykonávaniu tohto rozhodnutia budú obce, ktoré sú uvedené v zozname inovačných pólov rastu a kohéznych pólov rastu podporované z Európskeho fondu regionálneho rozvoja (ERDF) a obce bez pólov rastu budú podporované z Európskeho poľnohospodárskeho fondu pre rozvoj vidieka (EAFRD).

Mesto Holíč je týmto rozhodnutím zaradené pre účely programovania rozvoja a využitia pomoci z fondov EU v pôsobnosti MVRR SR a MP SR medzi obce s kohéznym pólom rastu mimo záujmového územia inovačných pólov rastu – významový kód 3 ako mikroregionálne centrum mimo záujmového územia inovačných pólov rastu.

Uplatnením uvedeného rozhodnutia MVRR SR bude teda mesto v programovom období 2007 – 2013 oprávneným žiadateľom na čerpanie pomoci EÚ z ERDF – predovšetkým prostriedkov z REGIONÁLNEHO OP, ktorý je kľúčový pre čerpanie pomoci EÚ na rozvoj obcí, hlavne pre projekty rozvoja infraštruktúry a verejnej vybavenosti a ďalej prostriedkov z Operačného programu ŽIVOTNÉ PROSTREDIE, ktorý je zasa kľúčový pre čerpanie pomoci EÚ na modernizáciu a dobudovanie technickej infraštruktúry obcí - osobitne na realizáciu environmentálnych opatrení na zlepšenie kvality života.



Obr. č. 6. Pridelenie pólu rastu

Mesto teda bude môcť čerpať prostriedky pomoci EÚ v rámci hlavných operačných programov riadených MVRR SR a MŽP SR prostredníctvom fondu ERDF.

Naopak, mesto nebude prioritným žiadateľom v rámci Národného programu rozvoja vidieka – strategická priorita Rozvoj vidieka, Os 3 – Kvalita života vo vidieckych oblastiach a diverzifikácia vidieckej ekonomiky, priorita 3. Obnova a rozvoj obcí. Tieto zdroje pomoci EÚ sú určené prioritne pre obce bez pólův rastu prostredníctvom EAFRD. Čerpanie pomoci je podmienené tvorbou kapacít a organizáciou miestnych integrovaných stratégií rozvoja územia v rámci Osi 4 – Program Leader, priorita 1. Zlepšovanie správy a riadenia a mobilizácia rozvojového potenciálu vidieckych oblastí. Obec teda musí byť, ak chce čerpať pomoc z EÚ – fondu EAFRD, účastníkom MAS - miestnych akčných skupín na podporu verejno-súkromných partnerstiev, spolupráce, inovácií a zlepšenia miestneho riadenia.

Uplatnenie princípu partnerstva a regionálnej spolupráce je v novom programovom období 2007 -2013 osobitne hodnotené v kritériách pre posudzovanie všetkých projektov

predkladaných všetkými skupinami oprávnených žiadateľov na čerpanie pomoci z fondov EÚ.

Predpokladom úspešného posúdenia projektu je popri bezpodmienečnom splňaní princípu programovania zo strany žiadateľa (súladu projektu s platným UPN, PHSRO a PHSRO-VÚC) **i splnenie princípu partnerstva a spolupráce** (začlenenie projektu v spoločnej Stratégii rozvoja mikroregiónu pracujúceho **podľa princípu Leader na báze verejno-súkromných partnerstiev** budovaných zdola nahor).

Rozvojová stratégia každej obce/mesta (ako súbor rozvojových projektov) **musí byť teda** (pre naplnenie princípu partnerstva) **súčasne zabudovaná do spoločnej stratégie rozvoja mikroregiónu – miestnej akčnej skupiny (MAS) Leader.**

Pri použití zdrojov financovania rozvojových projektov mesta sa **vo finančnom pláne prednostne navrhuje čerpanie zdrojov z ERDF**, pričom je použitý v súčasnosti známy a predpokladaný variant podmienok spolufinancovania - **minimálne 10% spoluúčasť žiadateľa**, až 85 % nenávratný finančný príspevok z príslušného fondu EÚ a 5 % nenávratný finančný príspevok zo štátneho rozpočtu SR. Skutočné podmienky budú zrejmé z výziev na čerpanie pomoci z EÚ fondov, ktorých termín vyhlásenia dosiaľ nie je známy (súčasný predpoklad je december 2007 až marec 2008).

Významným zdrojom pre realizáciu rozvojových zámerov obce je možnosť využívať **zdroje z programov cezhraničnej a nadnárodnej spolupráce SR so štátmi EU.** Pre región Trnavského VUC je prístupná účasť subjektov v cezhraničnej spolupráci SR s Rakúskom, Maďarskom, Rumunskom, Ukrajinou, Poľskom a ČR.

Potenciálnymi zdrojmi financovania projektov pre obec sú aj dotačné zdroje vlády a ministerstiev (hlavne dotácií z výhier a lotérií a na priame potreby obcí, dotácie MZP SR na dobudovanie environmentálnej infraštruktúry, dotácie z environmentálneho fondu resp. recyklačného fondu), ďalej dotácie VUC - TTSK, ako aj rôzne súkromné alebo vládne nadačné fondy na území Slovenska či iných štátov EÚ.

Okrem komerčných úverov a pôžičiek poskytujú v súčasnosti už skoro všetky bankové inštitúcie i podporné programy pre prefinancovanie projektových zámerov, osobitne obcí (napr. UNI Banka, DEXIA, VUB, Alianz-SLSP, Tatra Banka a pod).

4.1 Rozdelenie financií na programovacie obdobie

Parametre finančného plánu, finančná tabuľka programu

Na základe stanovených projektov - projektových zámerov v časti 3.3. je spracované nižšie uvedené rozdelenie financií na programovacie obdobie PHSRO 2007 - 2013.

Pri programovaní využitia zdrojov čerpania pomoci EÚ sa vychádza z návrhu Operačných programov Národného strategického referenčného rámca na roky 2007-2013. - príloha č. 1 PHSR.

Strategickým zámerom finančného plánu - rozdelenia financií na programovacie obdobie je vytvoriť podmienky pre razantné naštartovanie výraznejšieho využívania pomoci EÚ od začiatku programovacieho obdobia - v rokoch 2008 - 2010.

To znamená urýchlene vyčleniť dostatok vlastných zdrojov mesta na projektovú prípravu rozvojových zámerov až do úrovne schváleného stavebného povolenia (pre všetky investičné projekty, rekonštrukcie a modernizácie) v prvom úplnom hospodárskom roku 2008.

Preto ťažisko realizácie nosných rozvojových zámerov mesta je v rokoch 2009 až 2010. Na tieto roky sú plánované i objemy najdôležitejších prioritných investícií oproti ostatným rokom realizácie PHSR.

To zároveň vytvára predpoklady pre priebežné spresňovanie a doplňovanie PHSR v súlade s potrebami rozvoja mesta v rokoch 2011 - 2013, t.j. na celé nové programovacie obdobie.

Parametre finančného plánu je potrebné premietnuť do ročných vykonávacích rozpočtov mesta a ich zdrojového zabezpečenia v oblasti tvorby a použitia vlastných zdrojov mesta.

Vzhľadom na vysokú finančnú náročnosť rozvojových projektov je nevyhnutné súčasne aktivovať ponuku investičných príležitostí a priebežne organizovať výber vhodných partnerov pre realizáciu rozvojových projektov s ich finančnou účasťou resp. s účasťou cudzích zdrojov vrátane úverov.

Finančná tabuľka PHSR na programovacie obdobie 2007 – 2013 (údaje v mil. Sk):

Rozvojové zámery mesta Holíč na roky 2007-2015	Oprávnené náklady spolu	Verejné zdroje						Súkromné zdroje	EIB a iné úvery
		Verejné zdroje spolu	Fond EÚ	Národné verejné zdroje					
				Národné verejné zdroje spolu	Štátny rozpočet	Regionálne zdroje	Miestne zdroje - obecný rozpočet		
Rok	A=B+H+ CH	B=C+D	C	D=E+F+G	E	F	G	H	CH
2007	4,775	4,775	0,000	4,775	0,000	0,000	4,775	0,000	0,000
2008	213,120	171,120	125,902	45,218	25,856	0,000	19,362	42,000	0,000
2009	312,700	268,700	208,045	60,655	29,935	0,000	30,720	44,000	0,000
2010	455,000	358,200	278,588	79,613	40,688	0,000	38,925	96,800	0,000
2011	403,700	282,200	214,983	67,218	38,123	0,000	29,095	121,500	0,000
2012	371,000	265,750	199,725	66,025	43,025	0,000	23,000	105,250	0,000
2013	331,200	210,950	150,445	60,505	41,085	0,000	19,420	120,250	0,000
Spolu 2007 - 2013	2091,495	1561,695	1177,687	384,008	218,711	0,000	165,297	529,800	0,000
2014	244,000	163,500	130,550	32,950	19,150	0,000	13,800	80,500	0,000
2015	99,000	53,500	43,650	9,850	3,450	0,000	6,400	45,500	0,000
Spolu 2014 - 2015	343,000	217,000	174,200	42,800	22,600	0,000	20,200	126,000	0,000
Spolu 2007 - 2015	2434,495	1778,695	1351,887	426,808	241,311	0,000	185,497	655,800	0,000

Tab. č. 32. Rozdelenie do rokov

Objem miestnych zdrojov, t.j. vlastných zdrojov vynakladaných z rozpočtu mesta alebo doplnkovo obstaraných úverom alebo pôžičkou (stĺpec G tabuľky) na celé programovacie obdobie 2007 – 2013 je celkom 165,297 mil. Sk, t.j. v priemere 23,61 mil. Sk na rok. V jednotlivých rokoch však nie je rovnomerne rozložený – extrémne hodnoty dosahuje v rokoch 2009 – 30,72 mil. Sk a hlavne v roku 2010 – 38,925 mil. Sk.

Treba konštatovať, že z hľadiska disponibilných zdrojov vynakladaných z rozpočtu mesta v aktuálnom roku spracovania PHSRO (2007) je objem potrebných vlastných zdrojov mesta na realizáciu PHSRO v programovom období 2007 – 2013 vysoký a rizikový najmä v rokoch 2009 až 2011. Podstatnú časť prostriedkov v rokoch najvyšších objemov potreby vlastných zdrojov – 2009 až 2011 však predstavujú náklady na spolufinancovanie projektových zámerov kľúčovej rozvojovej priority mesta - rekonštrukcie a obnovy komplexu budov NKP Kaštieľ Holíč. Potrebnú výšku tvorby a obstarania vlastných zdrojov nie je možné dosiahnuť bez výrazného rastu príjmov do rozpočtu mesta v rokoch 2008-2009-2010 napríklad z predaja aktív – pozemkov vo vlastníctve mesta, prípadne potrebu financovania riešiť úverom. Alternatívne je možné uvažovať s jednorazovým obstaraním štartovacieho kapitálu z iných zdrojov – dotácií, preddavkov budúcich investorov, partnerov a pod.

4.2 Rozdelenie financií na priority a opatrenia

Finančná tabuľka PHSR podľa priorit a opatrení (údaje v mil. Sk):

PHSR MESTA HOLÍČ NA ROKY 2007-2015	Roky realizácie	Oprávnené náklady spolu	Verejné zdroje spolu					Súkromné zdroje	EIB a iné úvery	Rozpočtový náklad mil. Sk	
			Verejné zdroje spolu	Fond EÚ	Národné verejné zdroje						
					Národné verejné zdroje spolu	Štátny rozpočet	Regionálne zdroje				Miestne zdroje
A=B+H+CH	B=C+D	C	D=E+F+G	E	F	G	H	CH			
1. REGIONÁLNY OPERAČNÝ PROGRAM		1596.900	1285.900	1086.365	199.535	66.845	0.000	132.690	301.000	0.000	1586.900
Prioritná os 1 Infraštruktúra vzdelávania		206.900	206.900	175.865	31.035	10.345	0.000	20.690	0.000	0.000	206.900
1.1 Rekonštrukcia, rozširovanie a modernizácia vybraných predškolských zariadení, základných a stredných škôl		154.900	154.900	131.665	23.235	7.745	0.000	15.490	0.000	0.000	154.900
7. Dobudovanie 20 triednej ZŠ Kollárova ul. -I a II NP pavilón C (stavebné úpravy bez vnútorného vybavenia)	2008 2010	30.000	30.000	25.500	4.500	1.500	0.000	3.000	0.000	0.000	30.000
22. Rekonštrukcia predškolského zariadenia - MŠ Lúčky (výmena okien, zateplenie a povrchová úprava fasády)	2008 2010	14.400	14.400	12.240	2.160	0.720	0.000	1.440	0.000	0.000	14.400
23. Rekonštrukcia predškolského zariadenia - MŠ Čabelku (výmena okien, zateplenie a povrchová úprava fasády)	2009 2011	5.600	5.600	4.760	0.840	0.280	0.000	0.560	0.000	0.000	5.600
24. Rekonštrukcia predškolského zariadenia - MŠ Hollého ul. (výmena okien, zateplenie a povrchová úprava fasády, zateplenie strechy)	2010 2013	16.200	16.200	13.770	2.430	0.810	0.000	1.620	0.000	0.000	16.200
35. Rekonštrukcia a modernizácia ZŠ Školská (zateplenie fasády, výmena okien a dverí, prestrešenie sedlovou strechou)	2010 2012	35.000	35.000	29.750	5.250	1.750	0.000	3.500	0.000	0.000	35.000
36. Rekonštrukcia a modernizácia ZŠ Bernolákova (zateplenie fasády, výmena okien a dverí, prestrešenie sedlovou strechou, telocvičňa)	2010 2012	33.700	33.700	28.645	5.055	1.685	0.000	3.370	0.000	0.000	33.700
37. Obnova objektu Špeciálnej ZŠ Kátovská ul. (rekonštrukcia strechy, výmena okien, zateplenie fasády)	2010 2012	5.000	5.000	4.250	0.750	0.250	0.000	0.500	0.000	0.000	5.000

45. Rozšírenie predškolského zariadenia - MŠ Čabelku (zrušenie MŠ Kollárova)	2011 2013	15.000	15.000	12.750	2.250	0.750	0.000	1.500	0.000	0.000	15.000
---		0.000	0.000	0.000	0.000	0.000	0.000	0.000	0.000	0.000	0.000
1.2 Obstaranie vybavenia vrátane IKT vybraných predškolských zariadení, základných a stredných škôl v nadväznosti na ich rekonštrukciu, rozširovanie a modernizáciu.		52.000	52.000	44.200	7.800	2.600	0.000	5.200	0.000	0.000	52.000
6. Komplexná rekonštrukcia a modernizácia školskej kuchyne a jedálne Školská ul.	2008 2010	20.000	20.000	17.000	3.000	1.000	0.000	2.000	0.000	0.000	20.000
34. Dovybavenie ZŠ Kollárova, I. a II. NP pavilón C	2010 2011	15.000	15.000	12.750	2.250	0.750	0.000	1.500	0.000	0.000	15.000
43. Dovybavenie ZŠ Školská a ZŠ Bernolákova	2011 2013	10.000	10.000	8.500	1.500	0.500	0.000	1.000	0.000	0.000	10.000
44. Dovybavenie ZUŠ	2011 2013	5.000	5.000	4.250	0.750	0.250	0.000	0.500	0.000	0.000	5.000
11. Dovybavenie jazykových a didaktických učební v MŠ Lúčky a MŠ Čabelku	2009	2.000	2.000	1.700	0.300	0.100	0.000	0.200	0.000	0.000	2.000
Prioritná os 2. Infraštruktúra sociálnych služieb, sociálnoprávnej ochrany a sociálnej kurately		110.000	109.000	93.500	15.500	5.500	0.000	10.000	1.000	0.000	110.000
2.1 Rekonštrukcia, rozširovanie a modernizácia zariadení sociálnych služieb a zariadení na výkon sociálnoprávnej ochrany a sociálnej kurately		35.000	35.000	29.750	5.250	1.750	0.000	3.500	0.000	0.000	35.000
32. Rekonštrukcia objektu 12 b.j. pre sociálne neprispôsobivých občanov	2010 2011	3.000	3.000	2.550	0.450	0.150	0.000	0.300	0.000	0.000	3.000
46. Rekonštrukcia a rozšírenie Senior Klubu (PD, prístavba a nadstavba)	2009 2011	17.000	17.000	14.450	2.550	0.850	0.000	1.700	0.000	0.000	17.000
39. Rekonštrukcia zariadenia Azylového krízového centra bývania pre matky s deťmi	2010 2013	15.000	15.000	12.750	2.250	0.750	0.000	1.500	0.000	0.000	15.000
2.2 Budovanie zariadení sociálnych služieb a zariadení na výkon sociálnoprávnej ochrany a sociálnej kurately		60.000	60.000	51.000	9.000	3.000	0.000	6.000	0.000	0.000	60.000
49. Vybudovanie Domu sociálnych služieb	2012 2014	60.000	60.000	51.000	9.000	3.000	0.000	6.000	0.000	0.000	60.000
---		0.000	0.000	0.000	0.000	0.000	0.000	0.000	0.000	0.000	0.000
2.3 Obstaranie vybavenia zariadení sociálnych služieb a zariadení v nadväznosti na ich rekonštrukciu, rozširovanie, modernizáciu a budovanie.		15.000	14.000	12.750	1.250	0.750	0.000	0.500	1.000	0.000	15.000

50. Dovybavenie zariadenia Senior Klubu	2013 2014	5.000	5.000	4.250	0.750	0.250	0.000	0.500	0.000	0.000	5.000
51. Dovybavenie zariadenia Domu sociálnych služieb	2014 2015	10.000	9.000	8.500	0.500	0.500	0.000	0.000	1.000	0.000	10.000
Prioritná os 3.Posilnenie kultúrneho potenciálu regiónov a infraštruktúra turizmu		863.500	563.500	471.475	92.025	30.675	0.000	61.350	300.000	0.000	863.500
Opatrenie 3.1 Rekonštrukcia, rozširovanie a modernizácia pamäťových a fondových inštitúcií na miestnej a regionálnej úrovni a obstaranie ich vybavenia		10.000	10.000	8.500	1.500	0.500	0.000	1.000	0.000	0.000	10.000
4. Obnova kultúrnej pamiatky - budovy Domu remeselníkov - Fajansy (obnova fasády, sedlovej strechy a sanácia zavlhnutých omietok, výmena klampiarskych výrobkov, odvody dažďových vôd, adaptácia interiéru)	2008 2009	10.000	10.000	8.500	1.500	0.500	0.000	1.000	0.000	0.000	10.000
---		0.000	0.000	0.000	0.000	0.000	0.000	0.000	0.000	0.000	0.000
Opatrenie 3.2 Revitalizácia nevyužitých, resp. nevhodne využitých nehnuteľných kultúrnych pamiatok v území		701.500	451.500	383.775	67.725	22.575	0.000	45.150	250.000	0.000	701.500
3. Dobudovanie a rekonštrukcia inžinierskych sietí pre revitalizáciu kultúrnej pamiatky Kaštieľ Holíč	2008 2009	60.000	60.000	51.000	9.000	3.000	0.000	6.000	0.000	0.000	60.000
10. Revitalizácia nevyužitých kultúrnych pamiatok v území - Kaštieľ Holíč - hlavný objekt	2010 2015	500.000	250.000	212.500	37.500	12.500	0.000	25.000	250.000	0.000	500.000
20. Revitalizácia plne nevyužitých nehnuteľných kultúrnych pamiatok v území - (rekonštrukcia, nadstavba a dostavba KP Meštiansky dom)	2009 2011	24.500	24.500	20.825	3.675	1.225	0.000	2.450	0.000	0.000	24.500
21. Revitalizácia kultúrnej pamiatky Mlynský náhon a okolitých verejných priestranstiev (obnova vodného režimu a rekonštrukcia prívodu vody, úprava rybníka, úprava valu a i.)	2009 2013	35.000	35.000	29.750	5.250	1.750	0.000	3.500	0.000	0.000	35.000
40. Revitalizácia nevyužitej kultúrnej pamiatky Kaštieľ Holíč na vzdelávanie a sociálnu prácu - objekt č.2	2010 2011	62.000	62.000	52.700	9.300	3.100	0.000	6.200	0.000	0.000	62.000
70.Revitalizácia nevyužitej kultúrnej pamiatky - Kaštieľ Holíč - sprístupnenie podzemných chodieb	2010 2015	20.000	20.000	17.000	3.000	1.000	0.000	2.000	0.000	0.000	20.000
---		0.000	0.000	0.000	0.000	0.000	0.000	0.000	0.000	0.000	0.000
Opatrenie 3.3 Obstaranie vybavenia pamäťových a fondových inštitúcií na miestnej a regionálnej úrovni, kultúrno-spoločenských a osvetových zariadení, obstaranie IKT vybavenia		40.000	40.000	34.000	6.000	2.000	0.000	4.000	0.000	0.000	40.000
13. Obstaranie vybavenia kultúrno-spoločenských zariadení- Kultúrny dom (opona, osvetlenie, a i.)	2009 2010	20.000	20.000	17.000	3.000	1.000	0.000	2.000	0.000	0.000	20.000
33. Obstaranie vybavenia kultúrno-spoločenských zariadení- Amfiteáter	2011 2013	20.000	20.000	17.000	3.000	1.000	0.000	2.000	0.000	0.000	20.000

---		0.000	0.000	0.000	0.000	0.000	0.000	0.000	0.000	0.000	0.000
Opatrenie 3.4 Podpora nekomerčnej verejnej infraštruktúry cestovného ruchu príľahlej k strediskám s celoročným využitím v územiach so stanoveným významom		0.000	0.000	0.000	0.000	0.000	0.000	0.000	0.000	0.000	0.000
---		0.000	0.000	0.000	0.000	0.000	0.000	0.000	0.000	0.000	0.000
---		0.000	0.000	0.000	0.000	0.000	0.000	0.000	0.000	0.000	0.000
Opatrenie 3.5 Podpora prezentácie cestovného ruchu na regionálnej a miestnej úrovni a tvorby ucelenej ponuky produktov cestovného ruchu.		112.000	62.000	45.200	16.800	5.600	0.000	11.200	50.000	0.000	112.000
14. Dobudovanie TIK, propagácie a informačného systému mesta Holíč	2009 2010	5.000	5.000	4.250	0.750	0.250	0.000	0.500	0.000	0.000	5.000
26. Vybudovanie kultúrno-náučných a turistických chodníkov v meste a ich prepojenie na región	2009 2011	7.000	7.000	5.950	1.050	0.350	0.000	0.700	0.000	0.000	7.000
47. Centrum cestovného ruchu Vodný prístav Chvojnica (prístav a prístupová komunikácia)	2013 2015	100.000	50.000	35.000	15.000	5.000	0.000	10.000	50.000	0.000	100.000
---		0.000	0.000	0.000	0.000	0.000	0.000	0.000	0.000	0.000	0.000
Opatrenie 3.6 Podpora tvorby ucelenej ponuky produktov cestovného ruchu		0.000	0.000	0.000	0.000	0.000	0.000	0.000	0.000	0.000	0.000
---		0.000	0.000	0.000	0.000	0.000	0.000	0.000	0.000	0.000	0.000
---		0.000	0.000	0.000	0.000	0.000	0.000	0.000	0.000	0.000	0.000
Prioritná os 4. Regenerácia sídiel		416.500	406.500	345.525	60.975	20.325	0.000	40.650	0.000	0.000	406.500
Opatrenie 4.1 Obnova hmotnej infraštruktúry sídiel		406.500	406.500	345.525	60.975	20.325	0.000	40.650	0.000	0.000	406.500
5. Výstavba verejných WC ul. Bernolákova, Zámocká	2008 2009	2.000	2.000	1.700	0.300	0.100	0.000	0.200	0.000	0.000	2.000
9. Obnova autobusových zastávok na území mesta	2008 2010	5.000	5.000	4.250	0.750	0.250	0.000	0.500	0.000	0.000	5.000
15. Rekonštrukcia miestnych komunikácií, chodníkov a verejných priestranstiev (ul. Zámocká, Hviezdoslavova, Moyzesova, Boora, Sv.Anny, Bratislavská a Bernolákova)	2008 2010	150.000	150.000	127.500	22.500	7.500	0.000	15.000	0.000	0.000	150.000
16. Rekonštrukcia miestnych komunikácií a chodníkov Betlehem,Ružová, Sibírska, Pri štadióne, Kollárova, Športová ul.	2008 2011	20.000	20.000	17.000	3.000	1.000	0.000	2.000	0.000	0.000	20.000
17. Komplexná obnova verejných priestranstiev, chodníkov, parkovísk a zelene v areáli Kaštieľ	2009 2012	70.000	70.000	59.500	10.500	3.500	0.000	7.000	0.000	0.000	70.000
19. Obnova objektu Uhlovne na ul Rapanta	2009 2010	5.000	5.000	4.250	0.750	0.250	0.000	0.500	0.000	0.000	5.000

25. Rekonštrukcia budovy Dom smútku a vonkajšie úpravy verejných priestranstiev (voda, kanalizácia, miestne komunikácie a osvetl)	2009 2011	17.500	17.500	14.875	2.625	0.875	0.000	1.750	0.000	0.000	17.500
27. Rekonštrukcia budov rekreačno športového areálu Štadión	2009 2012	25.000	25.000	21.250	3.750	1.250	0.000	2.500	0.000	0.000	25.000
31. Dobudovanie inžinierskych sietí pre obytnú zónu 80 RD Pri Kaštieli.	2010 2011	49.000	49.000	41.650	7.350	2.450	0.000	4.900	0.000	0.000	49.000
28. Revitalizácia verejných priestranstiev areálu Štadión	2009 2012	10.000	10.000	8.500	1.500	0.500	0.000	1.000	0.000	0.000	10.000
38. Rekonštrukcia verejného osvetlenia (lokality Cintorín, MŠ, ZŠ, Štadión)	2010 2012	3.000	3.000	2.550	0.450	0.150	0.000	0.300	0.000	0.000	3.000
41. Vybudovanie nových parkovacích plôch Kollárova ul., SNP a rekonštrukcia súčasných parkovísk	2009 2012	10.000	10.000	8.500	1.500	0.500	0.000	1.000	0.000	0.000	10.000
42. Rekonštrukcia splaškovej kanalizácie sídl. M. Nešpora	2011 2012	15.000	15.000	12.750	2.250	0.750	0.000	1.500	0.000	0.000	15.000
29. Rekonštrukcia mestského kúpaliska Holíč	2010 2013	15.000	15.000	12.750	2.250	0.750	0.000	1.500	0.000	0.000	15.000
55. Obnova verejných priestranstiev - mestská časť Chalupy	2009 2010	10.000	10.000	8.500	1.500	0.500	0.000	1.000	0.000	0.000	10.000
---		0.000	0.000	0.000	0.000	0.000	0.000	0.000	0.000	0.000	0.000
Opatrenie 4.2 Realizácia integrovaných stratégií rozvoja vo vybraných mestských oblastiach		0.000	0.000	0.000	0.000	0.000	0.000	0.000	0.000	0.000	0.000
---		0.000	0.000	0.000	0.000	0.000	0.000	0.000	0.000	0.000	0.000
(mesto/obec nie je oprávneným žiadateľom)		0.000	0.000	0.000	0.000	0.000	0.000	0.000	0.000	0.000	0.000
Opatrenie 4.3 Obnova a čiastočné budovanie hmotnej infraštruktúry obcí so segregovanými a separovanými rómskymi osídleniami		3.000	3.000	2.550	0.450	0.150	0.000	0.300	0.000	0.000	3.000
12. Integrácia rómskych osídlení do sídelného útvaru mesta Holíč	2009 2010	3.000	3.000	2.550	0.450	0.150	0.000	0.300	0.000	0.000	3.000
---		0.000	0.000	0.000	0.000	0.000	0.000	0.000	0.000	0.000	0.000
Opatrenie 4.4 Príprava a aktualizácia rozvojových dokumentov na úrovni regiónov NUTS 2 a 3		0.000	0.000	0.000	0.000	0.000	0.000	0.000	0.000	0.000	0.000
---		0.000	0.000	0.000	0.000	0.000	0.000	0.000	0.000	0.000	0.000
---		0.000	0.000	0.000	0.000	0.000	0.000	0.000	0.000	0.000	0.000

Opatrenie 4.5 Rekonštrukcia, rozširovanie a modernizácia zariadení nekomerčných záchranných služieb		0.000	0.000	0.000	0.000	0.000	0.000	0.000	0.000	0.000	7.000
---		0.000	0.000	0.000	0.000	0.000	0.000	0.000	0.000	0.000	
---		0.000	0.000	0.000	0.000	0.000	0.000	0.000	0.000	0.000	
Opatrenie 4.6 Obstaranie vybavenia zariadení nekomerčných záchranných služieb, vrátane IKT vybavenia a s výnimkou dopravných prostriedkov		7.000	7.000	5.950	1.050	0.350	0.000	0.700	0.000	0.000	7.000
18. Obstaranie vybavenia nekomerčných záchranných služieb - dobrovoľný hasičský zbor (technika a vybavenie priestorov)	2010 2012	5.000	5.000	4.250	0.750	0.250	0.000	0.500	0.000	0.000	5.000
30. Rekonštrukcia priestorov ZŠ Bernolákova na sklad CO a obstaranie vybavenia technického skladu CO	2010 2011	2.000	2.000	1.700	0.300	0.100	0.000	0.200	0.000	0.000	2.000
Opatrenie 4.7 Obstaranie vybavenia zariadení nekomerčných záchranných služieb v nadväznosti na intervencie do stavebných objektov		0.000	0.000	0.000	0.000	0.000	0.000	0.000	0.000	0.000	0.000
---		0.000	0.000	0.000	0.000	0.000	0.000	0.000	0.000	0.000	0.000
---		0.000	0.000	0.000	0.000	0.000	0.000	0.000	0.000	0.000	0.000
Prioritná os 5. Regionálne komunikácie zabezpečujúce dopravnú obsluhu regiónov		0.000	0.000	0.000	0.000	0.000	0.000	0.000	0.000	0.000	0.000
5.1 Rekonštrukcia a modernizácia ciest II. a III. triedy na území cieľa Konvergencia		0.000	0.000	0.000	0.000	0.000	0.000	0.000	0.000	0.000	0.000
---		0.000	0.000	0.000	0.000	0.000	0.000	0.000	0.000	0.000	0.000
(mesto/obec nie je oprávneným žiadateľom)		0.000	0.000	0.000	0.000	0.000	0.000	0.000	0.000	0.000	0.000
5.2. Rekonštrukcia a budovanie dopravných subsystémov		0.000	0.000	0.000	0.000	0.000	0.000	0.000	0.000	0.000	0.000
---		0.000	0.000	0.000	0.000	0.000	0.000	0.000	0.000	0.000	0.000
(mesto/obec nie je oprávneným žiadateľom)		0.000	0.000	0.000	0.000	0.000	0.000	0.000	0.000	0.000	0.000
Prioritná os 6 Technická pomoc		0.000	0.000	0.000	0.000	0.000	0.000	0.000	0.000	0.000	0.000
---		0.000	0.000	0.000	0.000	0.000	0.000	0.000	0.000	0.000	0.000
(mesto/obec nie je oprávneným žiadateľom)		0.000	0.000	0.000	0.000	0.000	0.000	0.000	0.000	0.000	0.000
2. Operačný program ŽIVOTNÉ PROSTREDIE		74.000	69.000	58.900	10.100	3.700	0.000	6.400	5.000	0.000	74.000
Prioritná os 1 Integrovaná ochrana, racionálne využívanie vôd a protipovodňová ochrana		5.000	5.000	4.250	0.750	0.250	0.000	0.500	0.000	0.000	5.000
Opatrenie 1.1 Zásobovanie obyvateľstva pitnou vodou		5.000	5.000	4.250	0.750	0.250	0.000	0.500	0.000	0.000	5.000
52. Obnova verejných studní (23 ks)	2010 2012	5.000	5.000	4.250	0.750	0.250	0.000	0.500	0.000	0.000	5.000
Opatrenie 1.2 Odvádzanie a čistenie komunálnych odpadových vôd		0.000	0.000	0.000	0.000	0.000	0.000	0.000	0.000	0.000	0.000

		0.000	0.000	0.000	0.000	0.000	0.000	0.000	0.000	0.000	0.000
Opatrenie 1.3 Zabezpečenie komplexnej ochrany územia SR pred povodňami		0.000	0.000	0.000	0.000	0.000	0.000	0.000	0.000	0.000	0.000
		0.000	0.000	0.000	0.000	0.000	0.000	0.000	0.000	0.000	0.000
Opatrenie 1.4 Sledovanie a hodnotenie stavu povrchových vôd a podzemných vôd		0.000	0.000	0.000	0.000	0.000	0.000	0.000	0.000	0.000	0.000
		0.000	0.000	0.000	0.000	0.000	0.000	0.000	0.000	0.000	0.000
Prioritná os 2 Ochrana ovzdušia a vyuzivanie obnovitelnych zdrojov energie		10.000	5.000	4.500	0.500	0.500	0.000	0.000	5.000	0.000	10.000
Opatrenie 2.1 Ochrana ovzdušia		0.000	0.000	0.000	0.000	0.000	0.000	0.000	0.000	0.000	0.000
		0.000	0.000	0.000	0.000	0.000	0.000	0.000	0.000	0.000	0.000
Opatrenie 2.2 Minimalizácia nepriaznivých vplyvov klimatických zmien vrátane podpory obnovitelnych zdrojov energie		10.000	5.000	4.500	0.500	0.500	0.000	0.000	5.000	0.000	10.000
59. Výskum a Využitie termálnych zdrojov energie (vrt jódových vôd)	2010 2013	10.000	5.000	4.500	0.500	0.500	0.000	0.000	5.000	0.000	10.000
Opatrenie 2.3 Ochrana ozónovej vrstvy Zeme		0.000	0.000	0.000	0.000	0.000	0.000	0.000	0.000	0.000	0.000
		0.000	0.000	0.000	0.000	0.000	0.000	0.000	0.000	0.000	0.000
Prioritná os 3. Odpadové hospodárstvo		59.000	59.000	50.150	8.850	2.950	0.000	5.900	0.000	0.000	59.000
Opatrenie 3.1 Podpora technológií minimalizujúcich vznik odpadov pri výrobe		0.000	0.000	0.000	0.000	0.000	0.000	0.000	0.000	0.000	0.000
		0.000	0.000	0.000	0.000	0.000	0.000	0.000	0.000	0.000	0.000
		0.000	0.000	0.000	0.000	0.000	0.000	0.000	0.000	0.000	0.000
Opatrenie 3.2 Podpora aktivít v oblasti separovaného zberu		18.000	18.000	15.300	2.700	0.900	0.000	1.800	0.000	0.000	18.000
56. Technické vybavenie zberného dvora odpadov (technológia na lisovanie odpadov, drvička biomasy, kontajnery, váha)	2008 2010	15.000	15.000	12.750	2.250	0.750	0.000	1.500	0.000	0.000	15.000
57. Vybudovanie stanovišť pre separovaný zber odpadu - rozšírenie zberných miest (56 ks)	2009	3.000	3.000	2.550	0.450	0.150	0.000	0.300	0.000	0.000	3.000
Opatrenie 3.3 Podpora aktivít na zhodnocovanie odpadov		15.000	15.000	12.750	2.250	0.750	0.000	1.500	0.000	0.000	15.000
58. Vybudovanie kompostoviska bioodpadu	2008 2010	15.000	15.000	12.750	2.250	0.750	0.000	1.500	0.000	0.000	15.000
---		0.000	0.000	0.000	0.000	0.000	0.000	0.000	0.000	0.000	0.000
Opatrenie 3.4 Nakladanie s vybranými druhmi nebezpečných odpadov		0.000	0.000	0.000	0.000	0.000	0.000	0.000	0.000	0.000	0.000
		0.000	0.000	0.000	0.000	0.000	0.000	0.000	0.000	0.000	0.000
		0.000	0.000	0.000	0.000	0.000	0.000	0.000	0.000	0.000	0.000
Opatrenie 3.5 Odstraňovanie environmentálnych záťaží a uzatváranie a rekultivácia skládok odpadov		26.000	26.000	22.100	3.900	1.300	0.000	2.600	0.000	0.000	26.000

54. Odstránenie environmentálnej záťaža - revitalizácia rybníka Píla na rekreačno-oddychový areál	2009 2010	10.000	10.000	8.500	1.500	0.500	0.000	1.000	0.000	0.000	10.000
62. Revitalizácia skládky odpadov Cunín	2009 2015	14.000	14.000	11.900	2.100	0.700	0.000	1.400	0.000	0.000	14.000
63. Likvidácia environmentálnych záťaží na území mesta (likvidácia 3ks komínov z uhoľných kotolní, nádrží na mazut a násypníkov)	2008 2009	2.000	2.000	1.700	0.300	0.100	0.000	0.200	0.000	0.000	2.000
Prioritna os 4 Ochrana a regenerácia prírodného prostredia a krajiny		0.000	0.000	0.000	0.000	0.000	0.000	0.000	0.000	0.000	0.000
Opatrenie 4.1 Programy starostlivosti o chránené územia vrátane území NATURA 2000 a programy záchrany pre kriticky ohrozené rastliny a živočíchy vrátane monitoringu druhov a biotopov		0.000	0.000	0.000	0.000	0.000	0.000	0.000	0.000	0.000	0.000
---		0.000	0.000	0.000	0.000	0.000	0.000	0.000	0.000	0.000	0.000
Opatrenie 4.2 Infraštruktúra ochrany prírody a krajiny		0.000	0.000	0.000	0.000	0.000	0.000	0.000	0.000	0.000	0.000
---		0.000	0.000	0.000	0.000	0.000	0.000	0.000	0.000	0.000	0.000
Opatrenie 4.3 Informačné a propagačné aktivity k ochrane prírody		0.000	0.000	0.000	0.000	0.000	0.000	0.000	0.000	0.000	0.000
---		0.000	0.000	0.000	0.000	0.000	0.000	0.000	0.000	0.000	0.000
---		0.000	0.000	0.000	0.000	0.000	0.000	0.000	0.000	0.000	0.000
3. Operačný program DOPRAVA		150.000	150.000	112.500	37.500	37.500	0.000	0.000	0.000	0.000	150.000
48. Cestný komunikačný obchvat mesta Holíč I/51 a I/2 Trnava-Holíč, Skalica-Kúty (mesto/obec nie je oprávneným žiadateľom)	2012 2014	150.000	150.000	112.500	37.500	37.500	0.000	0.000	0.000	0.000	150.000
---		0.000	0.000	0.000	0.000	0.000	0.000	0.000	0.000	0.000	0.000
4. Operačný program INFORMATIZÁCIA SPOLOČNOSTI		30.000	30.000	25.500	4.500	1.500	0.000	3.000	0.000	0.000	30.000
Priorita 1. Elektronizácia verejnej správy a rozvoj elektronických služieb		22.000	22.000	18.700	3.300	1.100	0.000	2.200	0.000	0.000	22.000
66. Obstaranie informačného a komunikačného systému pre kultúrnu pamiatku Kaštieľ	2008	5.000	5.000	4.250	0.750	0.250	0.000	0.500	0.000	0.000	5.000
67. Nákup software a bezdrôtového rozhlasu pre zlepšenie informovanosti občanov	2009	2.000	2.000	1.700	0.300	0.100	0.000	0.200	0.000	0.000	2.000
69. Elektronizácia služieb verejnej správy - obstaranie serveru a PC pre informačný systém	2008	15.000	15.000	12.750	2.250	0.750	0.000	1.500	0.000	0.000	15.000
---		0.000	0.000	0.000	0.000	0.000	0.000	0.000	0.000	0.000	0.000
Priorita 2. Rozvoj pamäťových a fondových inštitúcií a obnova ich národnej infraštruktúry		0.000	0.000	0.000	0.000	0.000	0.000	0.000	0.000	0.000	0.000
---		0.000	0.000	0.000	0.000	0.000	0.000	0.000	0.000	0.000	0.000
Priorita 3. Zvýšenie prístupnosti k širokopásmovému internetu		8.000	8.000	6.800	1.200	0.400	0.000	0.800	0.000	0.000	8.000

68. Sprístupnenie širokopásmového internetu občanom, nákup kamerového a prezentačného systému mesta	2010	8.000	8.000	6.800	1.200	0.400	0.000	0.800	0.000	0.000	8.000
---		0.000	0.000	0.000	0.000	0.000	0.000	0.000	0.000	0.000	0.000
5. Operačný program VÝSKUM A VÝVOJ		0.000	0.000	0.000	0.000	0.000	0.000	0.000	0.000	0.000	0.000
Prioritna os 1 Výskum a vývoj		0.000	0.000	0.000	0.000	0.000	0.000	0.000	0.000	0.000	0.000
Opatrenie 1.1 Obnova a budovanie technickej infraštruktúry výskumu a vývoja		0.000	0.000	0.000	0.000	0.000	0.000	0.000	0.000	0.000	0.000
---		0.000	0.000	0.000	0.000	0.000	0.000	0.000	0.000	0.000	0.000
Opatrenie 1.2 Podpora sietí excelentných pracovísk výskumu a vývoja ako pilierov rozvoja regiónu a podpora nadregionálnej spolupráce		0.000	0.000	0.000	0.000	0.000	0.000	0.000	0.000	0.000	0.000
---		0.000	0.000	0.000	0.000	0.000	0.000	0.000	0.000	0.000	0.000
Opatrenie 1.3 Prenos výskumom a vývojom získaných poznatkov a technológií do praxe		0.000	0.000	0.000	0.000	0.000	0.000	0.000	0.000	0.000	0.000
---		0.000	0.000	0.000	0.000	0.000	0.000	0.000	0.000	0.000	0.000
Prioritna os 3 Infraštruktúra vysokých škôl		0.000	0.000	0.000	0.000	0.000	0.000	0.000	0.000	0.000	0.000
Opatrenie 3.1 Budovanie infraštruktúry vysokých škôl a modernizácia ich vnútorného vybavenia za účelom zlepšenia podmienok vzdelávacieho procesu		0.000	0.000	0.000	0.000	0.000	0.000	0.000	0.000	0.000	0.000
		0.000	0.000	0.000	0.000	0.000	0.000	0.000	0.000	0.000	0.000
Prioritna os 5 Technická pomoc obec/mesto mie je opravnym ziadateľom											
6. Operačný program KONKURENCIE - SCHOPNOSŤ A HOSPODÁRSKY RAST		105.000	53.500	46.475	7.025	2.675	0.000	4.350	51.500	0.000	105.000
Prioritná os 1 Podpora konkurencieschopnosti podnikov a služieb najmä prostredníctvom inovácií		105.000	53.500	46.475	7.025	2.675	0.000	4.350	51.500	0.000	105.000
Opatrenie 1.1. Inovácie a technologické transfery		0.000	0.000	0.000	0.000	0.000	0.000	0.000	0.000	0.000	0.000
---		0.000	0.000	0.000	0.000	0.000	0.000	0.000	0.000	0.000	0.000
Opatrenie 1.2 Podpora spoločných služieb a infraštruktúry pre podnikateľov		83.000	41.500	35.275	6.225	2.075	0.000	4.150	41.500	0.000	83.000
64. Priemyselný park lokalita Rúbanice - vybudovanie technickej infraštruktúry na ploche 25 ha	2013 2015	40.000	20.000	17.000	3.000	1.000	0.000	2.000	20.000	0.000	40.000
65. Priemyselná zóna Pod Hrebeňom - vybudovanie technickej infraštruktúry	2009 2010	8.000	4.000	3.400	0.600	0.200	0.000	0.400	4.000	0.000	8.000
71. Obnovenie tradičnej kovárskej dielne v areáli Kaštieľ	2010 2012	10.000	5.000	4.250	0.750	0.250	0.000	0.500	5.000	0.000	10.000

72. Obnovenie tradičnej výroby keramiky v areáli Kaštieľ	2010 2012	10.000	5.000	4.250	0.750	0.250	0.000	0.500	5.000	0.000	10.000
74. Inkubátor pre začínajúcich podnikateľov - zriadenie strediska služieb a remeselných činností v nevyužitých objektoch mesta	2010 2011	15.000	7.500	6.375	1.125	0.375	0.000	0.750	7.500	0.000	15.000
---		0.000	0.000	0.000	0.000	0.000	0.000	0.000	0.000	0.000	0.000
Opatrenie 1.3 Podpora inovačných aktivít v podnikoch		0.000	0.000	0.000	0.000	0.000	0.000	0.000	0.000	0.000	0.000
---		0.000	0.000	0.000	0.000	0.000	0.000	0.000	0.000	0.000	0.000
Opatrenie 1.4 Zvyšovanie energetickej efektívnosti na strane výroby aj spotreby a zavádzanie progresívnych technológií v energetike		0.000	0.000	0.000	0.000	0.000	0.000	0.000	0.000	0.000	0.000
---		0.000	0.000	0.000	0.000	0.000	0.000	0.000	0.000	0.000	0.000
Opatrenie 1.5 Podpora podnikateľských aktivít v cestovnom ruchu		22.000	12.000	11.200	0.800	0.600	0.000	0.200	10.000	0.000	22.000
73. Podpora budovania cyklotrasy Holíč – Hodonín s prepojením na sieť cyklotrás v stredoeurópskom regióne	2009 2010	2.000	2.000	1.700	0.300	0.100	0.000	0.200	0.000	0.000	2.000
75. Revitalizácia areálu Lesopark Veterný Mlyn na oddychovo rekreačný a športový areál - komplex služieb cestovného ruchu	2010 2012	20.000	10.000	9.500	0.500	0.500	0.000	0.000	10.000	0.000	20.000
		0.000	0.000	0.000	0.000	0.000	0.000	0.000	0.000	0.000	0.000
Opatrenie 1.6 Podpora tvorby pracovných miest prostredníctvom rozvoja podnikania		0.000	0.000	0.000	0.000	0.000	0.000	0.000	0.000	0.000	0.000
---		0.000	0.000	0.000	0.000	0.000	0.000	0.000	0.000	0.000	0.000
Opatrenie 1.7 Podpora druhospracovateľského potravinárskeho priemyslu		0.000	0.000	0.000	0.000	0.000	0.000	0.000	0.000	0.000	0.000
		0.000	0.000	0.000	0.000	0.000	0.000	0.000	0.000	0.000	0.000
Prioritna os 2 Technická pomoc		0.000	0.000	0.000	0.000	0.000	0.000	0.000	0.000	0.000	0.000
obec/mesto nie je oprávneným žiadateľom		0.000	0.000	0.000	0.000	0.000	0.000	0.000	0.000	0.000	0.000
7. Operačný program ZDRAVOTNÍCTVO		0.000	0.000	0.000	0.000	0.000	0.000	0.000	0.000	0.000	0.000
1 Podpora rastu zamestnanosti a sociálnej inklúzie		0.000	0.000	0.000	0.000	0.000	0.000	0.000	0.000	0.000	0.000
1.1 Reštrukturalizácia, rozširovanie a modernizácia zdravotníckych zariadení		0.000	0.000	0.000	0.000	0.000	0.000	0.000	0.000	0.000	0.000
---		0.000	0.000	0.000	0.000	0.000	0.000	0.000	0.000	0.000	0.000
1.2 Informovanosť občanov		0.000	0.000	0.000	0.000	0.000	0.000	0.000	0.000	0.000	0.000
---		0.000	0.000	0.000	0.000	0.000	0.000	0.000	0.000	0.000	0.000
1.3 Zvýšenie informatizácie zdravotníctva		0.000	0.000	0.000	0.000	0.000	0.000	0.000	0.000	0.000	0.000
---		0.000	0.000	0.000	0.000	0.000	0.000	0.000	0.000	0.000	0.000
2 Technická pomoc		0.000	0.000	0.000	0.000	0.000	0.000	0.000	0.000	0.000	0.000
obec/mesto nie je oprávneným žiadateľom		0.000	0.000	0.000	0.000	0.000	0.000	0.000	0.000	0.000	0.000

8. Operačný program ZAMESTNANOSŤ A SOCIÁLNA INKLÚZIA		5.000	5.000	4.250	0.750	0.250	0.000	0.500	0.000	0.000	5.000
1 Podpora rastu zamestnanosti a sociálnej inklúzie		5.000	5.000	4.250	0.750	0.250	0.000	0.500	0.000	0.000	5.000
1.1 Podpora programov v oblasti podpory zamestnanosti a riešenia nezamestnanosti a dlhodobej nezamestnanosti		0.000	0.000	0.000	0.000	0.000	0.000	0.000	0.000	0.000	0.000
---		0.000	0.000	0.000	0.000	0.000	0.000	0.000	0.000	0.000	0.000
1.2 Podpora sociálnej inklúzie prostredníctvom rozvoja sociálnych služieb a opatrení sociálnoprávnej ochrany a sociálnej kurately a zdravotníckych služieb s osobitným zreteľom na marginalizované rómske komunity		5.000	5.000	4.250	0.750	0.250	0.000	0.500	0.000	0.000	5.000
76. Budovanie prevádzok sociálnej inklúzie marginalizovaných skupín obyvateľstva osobitne rómskej komunity (práčovne, strediská hygieny, sociálne služby, klub rómov a pod.)	2009 2012	5.000	5.000	4.250	0.750	0.250	0.000	0.500	0.000	0.000	5.000
1.3 Podpora vytvárania rovnosti príležitostí v prístupe na trh práce a podpora integrácie znevýhodnených skupín na trh práce s osobitným zreteľom na marginalizované rómske komunity		0.000	0.000	0.000	0.000	0.000	0.000	0.000	0.000	0.000	0.000
---		0.000	0.000	0.000	0.000	0.000	0.000	0.000	0.000	0.000	0.000
1.4 Podpora zosúladenia rodinného a pracovného života a starostlivosti o malé deti		0.000	0.000	0.000	0.000	0.000	0.000	0.000	0.000	0.000	0.000
---		0.000	0.000	0.000	0.000	0.000	0.000	0.000	0.000	0.000	0.000
1.5 Budovanie kapacít a zlepšenie kvality verejnej správy a mimovládnych neziskových organizácií		0.000	0.000	0.000	0.000	0.000	0.000	0.000	0.000	0.000	0.000
---		0.000	0.000	0.000	0.000	0.000	0.000	0.000	0.000	0.000	0.000
2 Technická pomoc		0.000	0.000	0.000	0.000	0.000	0.000	0.000	0.000	0.000	0.000
obec/mesto nie je oprávneným žiadateľom		0.000	0.000	0.000	0.000	0.000	0.000	0.000	0.000	0.000	0.000
9. Operačný program VZDELÁVANIE		5.000	5.000	4.250	0.750	0.250	0.000	0.500	0.000	0.000	5.000
1 Podpora rastu zamestnanosti a sociálnej inklúzie		5.000	5.000	4.250	0.750	0.250	0.000	0.500	0.000	0.000	5.000
1.1 Premena tradičnej školy na modernú		0.000	0.000	0.000	0.000	0.000	0.000	0.000	0.000	0.000	0.000
---		0.000	0.000	0.000	0.000	0.000	0.000	0.000	0.000	0.000	0.000
1.2 Vysoké školy a výskum a vývoj ako motory rozvoja znalostnej spoločnosti		0.000	0.000	0.000	0.000	0.000	0.000	0.000	0.000	0.000	0.000
---		0.000	0.000	0.000	0.000	0.000	0.000	0.000	0.000	0.000	0.000
1.3 Celoživotné vzdelávanie pre všetkých ako základný princíp znalostnej spoločnosti		5.000	5.000	4.250	0.750	0.250	0.000	0.500	0.000	0.000	5.000
77. Budovanie prevádzok celoživotného vzdelávania s osobitným zreteľom na marginalizované skupiny, internet pre rómov	2009 2012	5.000	5.000	4.250	0.750	0.250	0.000	0.500	0.000	0.000	5.000

1.4 Zvyšovanie vzdelanostnej úrovne osôb s osobitými vzdelávacími potrebami so zreteľom na marginalizované rómske komunity		0.000	0.000	0.000	0.000	0.000	0.000	0.000	0.000	0.000	0.000
---		0.000	0.000	0.000	0.000	0.000	0.000	0.000	0.000	0.000	0.000
2 Technická pomoc		0.000	0.000	0.000	0.000	0.000	0.000	0.000	0.000	0.000	0.000
(mesto/obec nie je oprávneným žiadateľom)		0.000	0.000	0.000	0.000	0.000	0.000	0.000	0.000	0.000	0.000
10. Operačný program BRATISLAVSKÝ KRAJ		0.000	0.000	0.000	0.000	0.000	0.000	0.000	0.000	0.000	0.000
(mesto/obec nie je oprávneným žiadateľom)		0.000	0.000	0.000	0.000	0.000	0.000	0.000	0.000	0.000	0.000
PROGRAMY EURÓPSKEJ TERITORIÁLNEJ SPOLUPRÁCE (SR-CR-AT-HU-RO-PL-UA) A TRANSNACIONÁLNA SPOLUPRÁCA		18.400	18.400	15.640	2.760	0.920	0.000	1.840	0.000	0.000	18.400
Dom mikroregiónu - regionálne centrum Holíč	2008 2010	5.000	5.000	4.250	0.750	0.250	0.000	0.500	0.000	0.000	5.000
82. Kultúrna spolupráca so zahraničím - Tradície bez hraníc	2008 2009	1.400	1.400	1.190	0.210	0.070	0.000	0.140	0.000	0.000	1.400
78. Cezhraničná spolupráca s družobnými mestami Hodonín, Mikulčice, Kyjov a Hollabrunn v oblasti kultúry a športu	2008 2013	12.000	12.000	10.200	1.800	0.600	0.000	1.200	0.000	0.000	12.000
PROGRAMY DVOJSTRANNEJ SPOLUPRÁCE KRAJÍN EU		0.000	0.000	0.000	0.000	0.000	0.000	0.000	0.000	0.000	0.000
---		0.000	0.000	0.000	0.000	0.000	0.000	0.000	0.000	0.000	0.000
---		0.000	0.000	0.000	0.000	0.000	0.000	0.000	0.000	0.000	0.000
NÓRSKY FINANČNÝ MECHANIZMUS		37.420	37.420	29.936	7.484	0.000	0.000	7.484	0.000	0.000	37.420
3. Dobudovanie a rekonštrukcia inžinierskych sietí pre revitalizáciu kultúrnej pamiatky Kaštieľ Holíč	2008 2009	0.000	0.000	0.000	0.000	0.000	0.000	0.000	0.000	0.000	0.000
81. Využitie kultúrnej pamiatky Kaštieľ Holíč na zriadenie environmentálneho centra objekt č.5	2009 2010	36.000	36.000	28.800	7.200	0.000	0.000	7.200	0.000	0.000	36.000
79. Obstaranie PD na rekonštrukciu a dobudovanie Inžinierskych sietí kultúrnej pamiatky Kaštieľ Holíč	2007 2008	0.720	0.720	0.576	0.144	0.000	0.000	0.144	0.000	0.000	0.720
80. Obstaranie PD na prípravu projektu Využitie kultúrnej pamiatky Kaštieľ Holíč na vzdelávanie a sociálnu prácu	2007 2008	0.700	0.700	0.560	0.140	0.000	0.000	0.140	0.000	0.000	0.700
VIŠEGRÁDSKY FOND		0.000	0.000	0.000	0.000	0.000	0.000	0.000	0.000	0.000	0.000
---		0.000	0.000	0.000	0.000	0.000	0.000	0.000	0.000	0.000	0.000
---		0.000	0.000	0.000	0.000	0.000	0.000	0.000	0.000	0.000	0.000
INÉ ZAHRANIČNÉ DOTAČNÉ ZDROJE		0.000	0.000	0.000	0.000	0.000	0.000	0.000	0.000	0.000	0.000

---		0.000	0.000	0.000	0.000	0.000	0.000	0.000	0.000	0.000	0.000
ŠFRB + SÚKR. ZDROJE STAVEBNÍKOV		380.000	114.000	0.000	114.000	114.000	0.000	0.000	266.000	0.000	380.000
31.Dobudovanie inžinierskych sietí pre obytnú zónu 80 RD Pri Kaštieli.	2010 2011	0.000	0.000	0.000	0.000	0.000	0.000	0.000	0.000	0.000	0.000
83. Výstavba bytov do osobného vlastníctva 40.b.j.	2008 2013	120.000	36.000	0.000	36.000	36.000	0.000	0.000	84.000	0.000	120.000
84. Výstavba nájomných bytov 30 b.j.	2008 2013	60.000	18.000	0.000	18.000	18.000	0.000	0.000	42.000	0.000	60.000
85. Výstavba rodinných domov stavebný obvod pri Kaštieli 40 RD	2008 2013	200.000	60.000	0.000	60.000	60.000	0.000	0.000	140.000	0.000	200.000
---		0.000	0.000	0.000	0.000	0.000	0.000	0.000	0.000	0.000	0.000
ENVIRONMENTÁLNY FOND		1.000	1.000	0.000	1.000	0.900	0.000	0.100	0.000	0.000	1.000
53. Ochrana biotopov v areáli Kaštieľ, ul. Zámocká a Nádražná - gaštanová alej 100 ks	2008 2009	1.000	1.000	0.000	1.000	0.900	0.000	0.100	0.000	0.000	1.000
57. Vybudovanie stanovišť pre separovaný zber odpadu - rozšírenie zberných miest (56 ks)	2009	0.000	0.000	0.000	0.000	0.000	0.000	0.000	0.000	0.000	0.000
56. Technické vybavenie zberného dvora odpadov (technológia na lisovanie odpadov, drvička biomasy, kontajnery, váha)	2008 2010	0.000	0.000	0.000	0.000	0.000	0.000	0.000	0.000	0.000	0.000
RECYKLAČNÝ FOND		0.000	0.000	0.000	0.000	0.000	0.000	0.000	0.000	0.000	0.000
---		0.000	0.000	0.000	0.000	0.000	0.000	0.000	0.000	0.000	0.000
---		0.000	0.000	0.000	0.000	0.000	0.000	0.000	0.000	0.000	0.000
INÉ TUZEMSKÉ DOTAČNÉ ZDROJE		0.000	0.000	0.000	0.000	0.000	0.000	0.000	0.000	0.000	0.000
MK SR		0.000	0.000	0.000	0.000	0.000	0.000	0.000	0.000	0.000	0.000
		0.000	0.000	0.000	0.000	0.000	0.000	0.000	0.000	0.000	0.000
MH SR		0.000	0.000	0.000	0.000	0.000	0.000	0.000	0.000	0.000	0.000
		0.000	0.000	0.000	0.000	0.000	0.000	0.000	0.000	0.000	0.000
MPSVaR		0.000	0.000	0.000	0.000	0.000	0.000	0.000	0.000	0.000	0.000
		0.000	0.000	0.000	0.000	0.000	0.000	0.000	0.000	0.000	0.000
MŠ SR		0.000	0.000	0.000	0.000	0.000	0.000	0.000	0.000	0.000	0.000
		0.000	0.000	0.000	0.000	0.000	0.000	0.000	0.000	0.000	0.000
Úrad Vlady SR		0.000	0.000	0.000	0.000	0.000	0.000	0.000	0.000	0.000	0.000

		0.000	0.000	0.000	0.000	0.000	0.000	0.000	0.000	0.000	0.000
VUC		0.000	0.000	0.000	0.000	0.000	0.000	0.000	0.000	0.000	0.000
		0.000	0.000	0.000	0.000	0.000	0.000	0.000	0.000	0.000	0.000
Súkromné zdroje		0.000	0.000	0.000	0.000	0.000	0.000	0.000	0.000	0.000	0.000
---		0.000	0.000	0.000	0.000	0.000	0.000	0.000	0.000	0.000	0.000
---		0.000	0.000	0.000	0.000	0.000	0.000	0.000	0.000	0.000	0.000
Rozpočet mesta		31.775	31.775	0.000	31.775	0.000	0.000	31.775	0.000	0.000	31.775
1. Spracovanie PHSR mesta Holíč na roky 2007 - 2015	2007	0.075	0.075	0.000	0.075	0.000	0.000	0.075	0.000	0.000	0.075
2. Spracovanie zmien a doplnkov UPNO	2007	0.200	0.200	0.000	0.200	0.000	0.000	0.200	0.000	0.000	0.200
53. Ochrana biotopov v areáli Kaštieľ, ul. Zámocká a Nádražná - gaštanová alej 100 ks	2008 2009	0.000	0.000	0.000	0.000	0.000	0.000	0.000	0.000	0.000	0.000
86. Príprava rozvojových projektov mesta a ucast na regionálnych projektoch	Priebež ne 2007- 2013	7.000	7.000	0.000	7.000	0.000	0.000	7.000	0.000	0.000	7.000
87. Podpora kultúrnych aktivít na území mesta a činnosti občianskych združení osobitne mládeže	Priebež ne 2007- 2013	14.000	14.000	0.000	14.000	0.000	0.000	14.000	0.000	0.000	14.000
88. Podpora športových aktivít na území mesta a činnosti športových klubov	Priebež ne 2007- 2013	7.000	7.000	0.000	7.000	0.000	0.000	7.000	0.000	0.000	7.000
89. Zviditeľnenie histórie a súčasnosti mesta - tlačoviny, propagácia, monografie	Priebež ne 2007- 2013	3.500	3.500	0.000	3.500	0.000	0.000	3.500	0.000	0.000	3.500
Spolu		2434.495	1800.995	1383.816	417.179	228.540	0.000	188.639	623.500	0.000	2424.495

Tab. č.33. Rozdelenie na priority a opatrenia

5. ZABEZPEČENIE REALIZÁCIE

Základné princípy a fungovanie riadenia podpory rozvoja mesta vychádza z poznatkov procesnej analýzy.

Funkčný model strategického plánovania a podpory rozvoja mesta je charakteristický orientáciou podpory na dosiahnuté efekty, hierarchickým usporiadaním cieľov, riadením na základe procesov, permanentným monitorovaním a vyhodnocovaním efektov, učením sa a inováciou, rozvíjaním partnerstiev a zodpovednosťou voči verejnosti, orgánom verejnej správy a v prípade čerpania pomoci EÚ i voči orgánom EK.

5.1 Inštitucionálne a organizačné zabezpečenie

Orgány

Riadiacim orgánom programu hospodárskeho a sociálneho rozvoja na úrovni mesta je mestské zastupiteľstvo.

Výkonným orgánom pre prípravu a realizáciu rozvojových projektov a aktivít PHSR sú primátor mesta a inštitúcie samosprávy mesta (mestská rada, odborné komisie, mestský úrad,) ďalej v oblastiach prenesených právomocí mesta účelové organizácie mesta - ZŠ, MŠ, ZUŠ, Špeciálna škola, Dom kultúry, TIK, Mestská polícia a i. a nakoniec vo vymedzených špecifických prípadoch vybraní partneri mesta a investori projektov, vykonávatelia aktivít vrátane zahraničných partnerov, družobných miest a partnerských organizácií.

Orgány zodpovedajú za systém riadenia PHSR a v prípade čerpania pomoci EÚ a dotácií i za systém riadenia tejto pomoci, za čerpanie dotácií a za použitie úverových zdrojov.

Zamestnanci

Mestský úrad ako príslušný orgán verejnej správy riadi, rozvíja a využíva potenciál zamestnancov na tímovej aj individuálnej úrovni, plánuje a organizuje činnosti na podporu dosahovania cieľov organizácie a efektívneho riadenia procesov strategického i bežného plánovania a riadenia činností samosprávy mesta vo vzťahu k štátu i obyvateľom.

Mestský úrad má v súčasnosti 110 zamestnancov vrátane zamestnancov v školstve a v účelových organizáciách. Štruktúra zamestnancov odpovedá základným potrebám

súčasného riadenia mesta a ním vykonávaných jednotlivých oblastí verejnej správy ako aj správy a ochrany verejného majetku. Je operatívne doplniteľná podľa potreby zabezpečenia prípravy i realizácie rozvojových projektov.

Ekonomickí a sociálni partneri

Pri realizácii zámerov na úrovni mesta je v súlade s regionálnou politikou EÚ vyžadované spájať sa s partnermi, ktorí majú podobné ciele a zámery ako mesto.

Verejno - súkromné partnerstvá, ktoré spájajú ekonomických partnerov (podnikateľské subjekty) a sociálnych partnerov (zástupcovia občianskych neziskových zoskupení) s verejnou správou (samospráva a štátna správa) významnou mierou prispievajú k zvyšovaniu schopnosti mesta a regiónu čerpať prostriedky zo štrukturálnych fondov Európskej únie.

V meste sú potenciálnymi partnermi mesta s potenciálom realizovať projekty a vstupovať do partnerstiev:

- miestni a externí podnikatelia osobitne s už existujúcimi prevádzkami na území mesta, najvýznamnejší zamestnávateľi sú uvedení v analytickej časti
- domáci a zahraniční záujemci o podnikanie v oblasti renovácie a využitia kultúrnych pamiatok pre rozvoj turizmu, cestovného ruchu a formovania prímestskej oddychovej zóny
- živnostníci a záujemci o podnikanie v oblasti verejných služieb, služieb obyvateľstvu, remesiel a komplexných služieb pre cestovný ruch
- AGROMA, s. r. o. Skalica ako hlavný miestny zamestnávateľ kategórie MaSP pôsobiaci v katastri mesta v poľnohospodárskej prvovýrobe

V okolí mesta Holíč sú potenciálnym partnerom mesta pre účasť na realizácii projektov a vznik partnerstiev:

- samosprávy miest a obcí v regióne, osobitne susediace obce a okresné mesto Skalica
- Združenie miest a obcí Záhorskej oblasti – ZOZO (mesto je členom) a ZMOS
- Občianske združenie Partnerstvo pre Horné Záhorie – mikroregión pre uplatnenie prístupu LEADER v regionálnom rozvoji - (mesto je členom)
- Únia miest Slovenska (mesto je členom)
- Hlavní dodávatelia energií (teplo, plyn, voda, elektrina) – PT ČEZ, SPP, ZVAK, ZSE a i.
- Firmy, podnikatelia a živnostníci v regióne okresu Skalica a VUC Trnava

- Firmy, podnikatelia a živnostníci v prihraničných regiónoch Juhomoravský kraj a Dolné Rakúsko.

Mesto má záujem vytvárať podmienky pre aktívne partnerstvá, ktoré sú veľmi dôležité pre prípravu a realizáciu rozvojových projektov. Mnoho programov, grantov, kde konečný prínos má obec/mesto, je možné čerpať len prostredníctvom združení, osobitne program Leader.

Opatrenia na realizáciu programu

Opatrenia na realizáciu PHSR, zabezpečenie prípravy a realizácie jednotlivých projektov prijíma riadiaci orgán mesta - Mestské zastupiteľstvo. Pritom uplatní nasledovný model implementácie.

Model implementácie

1. Mestské zastupiteľstvo na základe rozhodnutia o realizácii projektu – aktivity určenej v PHSR stanoví pre príslušný projekt (súbor projektov) riadiaci výbor projektu (projektový tím) zo svojich členov, zamestnancov MsÚ a zástupcov externých partnerov.
2. Riadiaci výbor projektu - projektový tím spracuje realizačný plán, po schválení ktorého je príprava a realizácia projektu týmto realizačným plánom riadená.
3. Výsledky činnosti riadiaceho výboru prerokováva mestské zastupiteľstvo a prijíma potrebné rozhodnutia.
4. V priebehu prípravy projektu a jeho realizácie sa dosahujú výsledky v závislosti na podmienkach a správaní projektového tímu i cieľovej skupiny - užívateľov.
5. O tom, aké sú dosahované efekty plánovanej alebo realizovanej aktivity, projektu, podáva projektový tím informácie, vykonávajú sa pravidelné monitorovania a prerokovávajú hodnotiace správy vrátane opatrení na zabezpečenie ďalšieho postupu.

Priebežná podpora implementácie

V záujme zaistenia plynulej prípravy i realizácie rozvojových projektov mesta, u ktorých sa predpokladá využitie zdrojov pomoci z fondov EÚ je vhodné využívať stávajúce projektové kapacity, ktorými priamo disponujú partneri mesta - občianske združenie Partnerstvo pre Horné Záhorie, RRA Skalica, Únia miest Slovenska a pod.

Títo partneri spolu s VUC Trnava a ostatnými RRA pôsobiacimi v kraji môžu súčasne poskytnúť potrebnú podporu uplatnenia možnosti financovania projektov z fondov EÚ a koordináciu týchto projektov v regióne.

Pre účely významnej podpory vlastných projektov a preukázania ich súladu so spoločnou územnou politikou rozvoja regiónu a v záujme úspešnosti čerpania prostriedkov pomoci EÚ, osobitne Európskeho fondu regionálneho rozvoja (ERDF), je nevyhnutné, aby mesto uplatnilo politiky partnerstva a spolupráce v regionálnom rozvoji a realizovalo svoju stratégiu rozvoja ako súčasť spoločnej stratégie rozvoja regiónu. V záujme využitia všetkých zdrojov na realizáciu spoločných projektov rozvoja, je osobitne dôležité aby mesto bolo účastníkom miestnej akčnej skupiny – MAS Leader, zabezpečilo zabudovanie vlastnej stratégie rozvoja obce do spoločnej rozvojovej stratégie mikroregiónu a tým vytvorilo podmienky pre spoločné využitie i prostriedkov Európskeho fondu rozvoja vidieka (EAFRD, resp. ich využitie susediacimi obcami bez pólov rastu v novom programovom období v rámci Národného programu rozvoja vidieka 2007-2013.

V záujme úspešnosti presadzovania realizácie rozvojových zámerov mesta a na podporu ich priechodnosti pri posudzovaní v riadiacich orgánoch je žiadúce, aby sa mesto aktívne zapájalo i do medzinárodnej a cezhraničnej spolupráce.

5.2 Monitorovanie a hodnotenie

Pri projektoch financovaných z prostriedkov EÚ sa v procese monitorovania zhromažďujú údaje o projekte a príjemcovi pomoci, ktoré sa sledujú v priebehu celého procesu strategického plánovania.

Základným zdrojom monitorovaných údajov je žiadosť o poskytnutí nenávratného finančného príspevku, ktorú vrátane projektu a príloh vypracúva príjemca pomoci a predkladá príslušnému orgánu. Ďalším zdrojom monitorovaných údajov sú monitorovacie správy, ktoré predkladá príjemca pomoci na základe špecifikácie uzavretej v zmluve medzi príjemcom pomoci a príslušným orgánom. Monitorovanie projektu trvá aj po ukončení projektu a príjemca pomoci predkladá monitorovacie správy až do termínu určeného v zmluve.

Monitorovanie realizujú príslušné orgány. Jeho cieľom je zabezpečiť konzistentné a pravidelne dopĺňané štruktúrované informácie o plánovaných, realizovaných a ukončených projektoch. Základným zdrojom informácií pre monitoring sú dáta z monitorovacieho systému, ktorý eviduje jednotlivé projekty príjemcov pomoci, ich financovanie a merateľné ukazovatele.

Získané monitorované údaje sa v nasledujúcich procesoch ďalej analyzujú a vyhodnocujú. Monitorované údaje o projektoch financovaných zo štrukturálnych fondov EÚ sa ukladajú v centrálnej databáze príslušného informačného systému.

Predmetom monitorovania sú:

- žiadosť o poskytnutie nenávratného finančného príspevku obsahujúca najmä:
 - informácie o žiadateľovi a jeho partneroch na projekte,
 - informácie o projekte,
 - názvy a očakávané hodnoty merateľných ukazovateľov projektu,
 - finančný plán projektu;
- monitorovacia správa projektu, ktorá obsahuje najmä:
 - účtovnú závierku príjemcu pomoci,
 - reálne hodnoty merateľných ukazovateľov výstupu, výsledku a dopadu realizovaného projektu;
- žiadosti o prostriedky vrátane zúčtovacích dokladov ako výstup procesu finančného riadenia obsahujúce najmä:
 - sumy deklarováných oprávnených výdavkov projektu,
 - sumy uznaných oprávnených výdavkov projektu,
 - sumy neoprávnených výdavkov projektu,
 - dátumy prijatia a zaúčtovania žiadosti o platbu na platobnej jednotke.

Zmyslom procesu hodnotenia je sumarizovať výstupy získané monitorovaním projektov na získanie informácií o účinnosti a efektívnosti podpory. Tieto informácie sa transformujú do monitorovacích a hodnotiacich správ, ktoré sa vypracúvajú pre jednotlivé programy, priority, alebo opatrenia.

Proces hodnotenia využíva ako svoje vstupy všetky dáta získavané v procese monitorovania.

Výstupom procesu hodnotenia, resp. celého procesu monitorovania a hodnotenia, sú hodnotiace a monitorovacie správy. Ich obsahovú štruktúru a periodicitu ich realizácie udávajú programové dokumenty, prípadne ich definujú iné smernice a nariadenia.

Za vypracovanie hodnotiacich správ zodpovedajú riadiace orgány.

Vo všeobecnosti sa všetky typy hodnotiacich správ zameriavajú na vyhodnotenie efektívnosti a účinnosti realizovanej pomoci. Pri hodnotení účinnosti sa skúma celkový prínos realizovaných opatrení k cieľom stanoveným v programových dokumentoch a vzťah medzi plánovanými a realizovanými opatreniami.

5.3 Harmonogram realizácie

Harmonogram realizácie obsahuje rozvrh jednotlivých činností, ktoré vedú k vytvoreniu PHSRO v časovej osi horizontu programu a to v členení podľa projektov a opatrení.

Rámcove v rozdelení na jednotlivé roky je uvedený v časti 3.3. Opis rozvojovej stratégie v tabuľke **Rozvojové zámery rozvoja mesta Holíč**.

V stĺpci rok realizácie, časový horizont sú uvedené základné údaje, podľa ktorých je realizácia projektov rozvrhnutá do obdobia rokov 2007 – 2015, s dôrazom na nové programové obdobie Národného strategického rozvojového rámca SR na roky 2007 - 2013.

K zabezpečeniu samotnej realizácie navrhnutých projektov a opatrení treba však vopred vykonať potrebnú prípravu predovšetkým:

- premietnuť schválený program hospodárskeho a sociálneho rozvoja do rozpočtu mesta na príslušný rok
- zabezpečiť potrebnú organizačnú, finančnú a projektovú prípravu rozvojových projektov, osobitne u projektov s predpokladaným využitím cudzích zdrojov a fondov EÚ v súlade s výzvami pre predkladanie žiadostí na financovanie (minimálne 6 mesiacov dopredu), predpismi bánk a potrebami partnerov, investorov

a spresniť tak predpokladaný termín začatia v príslušnom roku na príslušný mesiac.

K dosiahnutiu úspešnosti presadzovania a realizácii projektov napomôže mestu zaradenie projektov do zásobníka projektov na regionálnej, krajskej a národnej úrovni dostatočne vopred.

6. ZÁVER

Program hospodárskeho a sociálneho rozvoja mesta Holíč bol spracovaný na základe zmluvy o dielo č. 8/2007 zo dňa 17.9.2007 a zadania projektu zo dňa 15.10. 2007.

Vychádza z prioritných potrieb mesta Holíč a z možností ich realizácie s cieľom zlepšovať životné podmienky jej obyvateľov a zvyšovať konkurencieschopnosť lokality i regiónu.

Program je v súlade s Národným rozvojovým plánom Slovenska s nadväzujúcimi operačnými programami NSRR SR na roky 2007 - 2013 a s Programom hospodárskeho a sociálneho rozvoja Trnavského samosprávneho kraja.

Je otvoreným dokumentom, spracovaným na úrovni poznania a hodnotenia vývoja mesta, jeho potenciálu a perspektív k 31.12. 2007.

Je živým dokumentom, ktorý je potrebné v priebehu realizácie pravidelne vyhodnocovať na zasadnutiach Mestského zastupiteľstva a aktualizovať v termínoch podľa jeho rozhodnutia.

Bude realizovaný v podmienkach existujúceho stavu ekonomického potenciálu a prognózy očakávaného vývoja mesta i regiónu.

Predpoklady pre plnenie stanovených rozvojových zámerov mesta Holíč do roku 2013 s výhľadom do roku 2015 sú mimoriadne náročné a i pri intenzifikácii tvorby vlastných zdrojov mesta sú reálne len za predpokladu sústredenia všetkých vlastných ľudských i materiálnych zdrojov a obstarania externých kapacít a finančných zdrojov v projektovanom rozsahu – viď kapitola 4. Finančný plán.

Zodpovednosť za administratívne zabezpečenie a za postupnú realizáciu jednotlivých aktivít obsiahnutých v Programe má Mestské zastupiteľstvo ako kolektívny riadiaci orgán, primátor mesta, mestská rada a príslušné komisie zriadené pri Mestskom zastupiteľstve.

Predpokladom pre úspešnú realizáciu rozvojových zámerov mesta je aktívny prístup zamestnancov Mestského úradu, mestom riadených inštitúcií i volených zástupcov v

Mestskom zastupiteľstve pri vecnom schvaľovaní jednotlivých úloh a využívaní dostupných možností financovania plánovaných aktivít.

Úspešnosť realizácie stanovených zámerov však bude v prvom rade závisieť od aktívnej účasti a podpory všetkých obyvateľov mesta pri koordinovaní jednotlivých aktivít Mestským zastupiteľstvom.

Program hospodárskeho a sociálneho rozvoja mesta Holíč bol schválený a uvedený do praxe rozhodnutím Mestského zastupiteľstva

V Holíči

Dňa:

Rozhodnutie zastupiteľstva číslo:

Podpis štatutárneho zástupcu:

Prílohy:

Príloha 1.

Možnosti financovania projektov z fondov EÚ

Národný strategický referenčný rámec SR na roky 2007 - 2013

a

popis operačných programov na programovacie obdobie 2007 – 2013

Program LEADER

Strategická priorita Rozvoj vidieka

Návrh predbežných priorít pre cieľ Európska teritoriálna spolupráca – transnacionálna spolupráca na programové obdobie 2007 - 2013

Príloha 2.

Finančná tabuľka programu na programovacie obdobie 2007 – 2013 - podrobná.

Príloha 3.

Elektronická verzia PHSRO na CD

Možnosti financovania projektov z fondov EÚ

Národný strategický referenčný rámec SR na roky 2007 - 2013

a

popis operačných programov na programovacie obdobie 2007 - 2013

Obsah Národného strategického referenčného rámca
Slovenskej republiky na roky 2007 – 2013**1. SÚSTAVA PRIORÍT NSRR****Tabuľka 1: Sústava priorít NSRR pre cieľ Konvergencia**

Strategická priorita	Špecifická priorita	Fond
1. Infraštruktúra a regionálna dostupnosť	1.1 Regionálna infraštruktúra	ERDF
	1.2 Environmentálna infraštruktúra a ochrana životného prostredia	ERDF + KF
	1.3 Dopravná infraštruktúra a verejná osobná doprava	ERDF + KF
2. Znalostná ekonomika	2.1 Informatizácia spoločnosti	ERDF
	2.2 Výskum a vývoj	ERDF
	2.3 Infraštruktúra vysokých škôl	ERDF
	2.4 Podpora konkurencieschopnosti podnikov a služieb prostredníctvom inovácií	ERDF
	2.5 Modernizácia zdravotníctva	ERDF
3. Ľudské zdroje - zamestnanosť, sociálna inklúzia a vzdelávanie	3.1 Moderné vzdelávanie pre znalostnú spoločnosť	ESF
	3.2 Podpora rastu zamestnanosti a sociálnej inklúzie	ESF
4. Technická pomoc (horizontálna)		ERDF

Tabuľka 2: Sústava priorít NSRR pre cieľ Regionálna konkurencieschopnosť a zamestnanosť

Strategická priorita	Špecifická priorita	Fond
1. Infraštruktúra a regionálna dostupnosť	1.1 Regionálna infraštruktúra	ERDF
	1.2 Environmentálna infraštruktúra a ochrana životného prostredia	ERDF
2. Znalostná ekonomika	2.1 Informatizácia spoločnosti	ERDF
	2.2 Výskum a vývoj	ERDF
	2.3 Infraštruktúra vysokých škôl	ERDF
	2.4 Podpora konkurencieschopnosti podnikov a služieb prostredníctvom inovácií	ERDF
3. Ľudské zdroje - zamestnanosť, sociálna inklúzia a vzdelávanie	3.1 Moderné vzdelávanie pre znalostnú spoločnosť	ESF
	3.2 Podpora rastu zamestnanosti a sociálnej inklúzie	ESF

Tabuľka 3: Horizontálne priority NSRR

Horizontálna priorita
A. marginalizované rómske komunity
B. rovnosť príležitostí
C. trvalo udržateľný rozvoj
D. informačná spoločnosť

2. ZOZNAM OPERAČNÝCH PROGRAMOV

Priority NSRR sa budú implementovať cez nasledujúcich **11 operačných programov** v rámci jednotlivých cieľov kohéznej politiky EÚ:

- **šesť operačných programov v rámci cieľa Konvergencia**, z toho:
 - štyri operačné programy spolufinancované z ERDF pokrývajúce celú SR okrem Bratislavského kraja (Regionálny operačný program, OP Informatizácia spoločnosti, OP Konkurencieschopnosť a hospodársky rast a OP Zdravotníctvo)
 - dva operačné programy spolufinancované z ERDF a KF pokrývajúce celú SR vrátane Bratislavského kraja⁴ (OP Doprava a OP Životné prostredie)
- **tri operačné programy spoločné pre obidva ciele – cieľ Konvergencia i cieľ Regionálna konkurencieschopnosť a zamestnanosť**, t.j. pokrývajúce celú SR vrátane Bratislavského kraja – jeden spolufinancovaný z ERDF (OP Výskum a vývoj) a dva z ESF (OP Zamestnanosť a sociálna inklúzia a OP Vzdelávanie)
- **jeden Operačný program Technická pomoc** v rámci cieľa Konvergencia pokrývajúci *horizontálne aktivity*, za ktoré je zodpovedný centrálny koordinačný orgán pre NSRR (príprava, riadenie, monitorovanie, hodnotenie, informovanosť, posilňovanie administratívnych kapacít); aktivity finančného riadenia, ktoré zabezpečuje certifikačný orgán a aktivity súvisiace s overovaním riadiacich a kontrolných systémov, vydávaním vyhlásení o ukončení pomoci a kontrolou vzorkových operácií, ktoré zabezpečuje orgán auditu. Komplementárne bude v rámci každého operačného programu vyčlenená finančná alokácia na technickú pomoc vzťahujúcu sa na *špecifické aktivity* príslušného riadiaceho orgánu a sprostredkovateľských orgánov pod riadiacim orgánom;
- **jeden operačný program spolufinancovaný z ERDF v rámci cieľa Regionálna konkurencieschopnosť a zamestnanosť** pre Bratislavský kraj.

Tabuľka 4: Zoznam operačných programov

	Operačný program	RO	SO/RO prvej úrovne	fond
1.	Regionálny operačný program	MVRR SR	regionálne SO/RO na úrovni NUTS 2, resp. NUTS 3	ERDF
2.	Životné prostredie	MŽP SR	-	ERDF, KF
3.	Doprava	MDPT SR	-	ERDF, KF
4.	Informatizácia spoločnosti	ÚV SR		ERDF
5.	Výskum a vývoj ⁵	MŠ SR	Agentúra MŠ SR pre štrukturálne fondy EÚ	ERDF
6.	Konkurencieschopnosť a hospodársky rast	MH SR		ERDF
7.	Zdravotníctvo	MZ SR		ERDF
8.	Zamestnanosť a sociálna inklúzia ⁶	MPSVR SR	implementačná agentúra pre sociálnu politiku	ESF
9.	Vzdelávanie ⁷	MŠ SR	Agentúra MŠ SR pre štrukturálne fondy EÚ, MZ SR	ESF
10.	Technická pomoc	MVRR SR	-	ERDF
11.	Bratislavský kraj	MVRR SR	-	ERDF

⁴ pričom prioritné osi spolufinancované z ERDF sa vzťahujú na celú SR okrem Bratislavského kraja a prioritné osi spolufinancované z KF sa vzťahujú na celú SR vrátane Bratislavského kraja

⁵ v oblasti výskumu a vývoja zahŕňa i cieľ Regionálna konkurencieschopnosť a zamestnanosť

⁶ zahŕňa i cieľ Regionálna konkurencieschopnosť a zamestnanosť

⁷ zahŕňa i cieľ Regionálna konkurencieschopnosť a zamestnanosť

4. Štruktúra operačných programov

4.1 REGIONÁLNY operačný program

Prioritné osi programu	Opatrenia	Fond
1 Infraštruktúra vzdelávania	1.1 Rekonštrukcia, rozširovanie a modernizácia existujúcich vzdelávacích zariadení s cieľom zlepšenia podmienok vzdelávacieho procesu (materské, základné a stredné školy)	ERDF
2 Infraštruktúra sociálnych služieb a sociálnoprávnej ochrany a sociálnej kurately	2.1 Budovanie nových zariadení sociálnych služieb a sociálnoprávnej ochrany a sociálnej kurately a obstaranie ich vnútorného zariadenia	ERDF
	2.2 Rekonštrukcia, rozširovanie a modernizácia existujúcich zariadení sociálnych služieb a sociálnoprávnej ochrany a sociálnej kurately s cieľom zvýšenia kvality nimi poskytovaných služieb	
3 Infraštruktúra pamäťových a fondových inštitúcií na regionálnej a miestnej úrovni a revitalizácia pamiatkového fondu	3.1. Modernizácia regionálnej a miestnej infraštruktúry pamäťových a fondových inštitúcií	ERDF
	3.2 Revitalizácia a hospodárske využitie pamiatkových objektov v území	
4 Podpora konkurencieschopnosti a inovatívnej kapacity regiónov	4.1 Modernizácia a budovanie regionálnych komunikácií zaisťujúcich dopravnú obsluhu regiónu	ERDF
	4.2 Regenerácia sídiel	
5 Infraštruktúra cestovného ruchu	5.1 Podpora a obnova infraštruktúry cestovného ruchu	ERDF
6 Infraštruktúra nekomerčných záchranných služieb	6.1 Rekonštrukcia, rozširovanie a opravy stavebného fondu nekomerčných záchranných služieb a modernizácia ich vnútorného vybavenia	ERDF
7 Technická pomoc		ERDF

4.2 Operačný program ŽIVOTNÉ PROSTREDIE

Prioritné osi programu	Opatrenia	Fond
1 Integrovaná ochrana, racionálne využívanie vôd a protipovodňová ochrana	1.1 Zásobovanie obyvateľstva pitnou vodou	ERDF/KF
	1.2 Odvádzanie a čistenie komunálnych odpadových vôd	
	1.3 Zabezpečenie komplexnej ochrany územia SR pred povodňami	
	1.4 Sledovanie a hodnotenie stavu povrchových vôd a podzemných vôd	
2 Ochrana ovzdušia, ozónovej vrstvy a minimalizácia nepriaznivých vplyvov klimatických zmien vrátane podpory obnoviteľných zdrojov energie	2.1 Ochrana ovzdušia	ERDF/KF
	2.2 Minimalizácia nepriaznivých vplyvov klimatických zmien vrátane podpory obnoviteľných zdrojov energie	
	2.3 Ochrana ozónovej vrstvy Zeme	
3 Odpadové hospodárstvo	3.1 Podpora technológií minimalizujúcich vznik odpadov pri výrobe	ERDF/KF
	3.2 Podpora aktivít v oblasti separovaného zberu	
	3.3 Podpora aktivít na zhodnocovanie odpadov	
	3.4 Nakladanie s vybranými druhmi nebezpečných odpadov	
	3.5 Odstraňovanie environmentálnych záťaží a uzatváranie a rekultivácia skládok odpadov	
4 Ochrana a regenerácia prírodného prostredia a krajiny	4.1 Programy starostlivosti o chránené územia vrátane území NATURA 2000 a programy záchrany pre kriticky ohrozené rastliny a živočíchy vrátane monitoringu druhov a biotopov	ERDF
	4.2 Infraštruktúra ochrany prírody a krajiny	
	4.3 Informačné a propagačné aktivity	
5 Technická pomoc		KF

4.3 Operačný program DOPRAVA

Prioritné osi programu	Hlavné aktivity v rámci prioritnej osi (opatrenia)	Fond
1 Modernizácia a rozvoj železničnej infraštruktúry	1.1 Modernizácia a rozvoj železničných tratí (TEN -T + ostatné)	KF
2 Rozvoj cestnej infraštruktúry (TEN -T)	2.1 Výstavba diaľnic (TEN -T)	KF
3 Modernizácia a rozvoj infraštruktúry intermodálnej prepravy	3.1 Výstavba základnej siete verejných terminálov intermodálnej prepravy	KF
4 Riadenie leteckej dopravy	4.1 Riadenie leteckej dopravy (letisko M.R. Štefánika)	KF
5 Modernizácia a rozvoj cestnej infraštruktúry (rýchlostné cesty a cesty I. triedy)	5.1 Výstavba rýchlostných komunikácií	ERDF
	5.2 Modernizácia a výstavba ciest I. triedy	ERDF
6 Rozvoj verejnej osobnej dopravy	6.1 Rozvoj železničnej a autobusovej verejnej osobnej dopravy	ERDF
7 Technická pomoc		KF

4.4 Operačný program INFORMATIZÁCIA SPOLOČNOSTI

Prioritné osi programu	Opatrenia	Fond
1 Efektívna elektronizácia verejnej správy a rozvoj elektronických služieb vrátane informatizácie zdravotníctva		ERDF
2 Rozvoj pamäťových a fondových inštitúcií a obnova ich národnej infraštruktúry		ERDF
3 Zvýšenie prístupnosti k širokopásmovému internetu		ERDF
4 Technická pomoc		ERDF

4.5 Operačný program VÝSKUM A VÝVOJ

Prioritné osi programu	Opatrenia	Fond
1 Výskum a vývoj	1.1 Obnova a budovanie technickej infraštruktúry výskumu a vývoja	ERDF
	1.2 Podpora sietí excelentných pracovísk výskumu a vývoja ako pilierov rozvoja regiónu a podpora nadregionálnej spolupráce	
	1.3 Prenos výskumom a vývojom získaných poznatkov a technológií do praxe	
2 Výskum a vývoj v Bratislavskom kraji	2.1 Obnova a budovanie technickej infraštruktúry výskumu a vývoja v Bratislavskom kraji	ERDF
	2.2 Podpora sietí excelentných pracovísk výskumu a vývoja ako pilierov rozvoja regiónu v Bratislavskom kraji	
	2.3 Prenos výskumom a vývojom získaných poznatkov a technológií do praxe v Bratislavskom kraji	
3 Infraštruktúra vysokých škôl	3.1 Budovanie infraštruktúry vysokých škôl a modernizácia ich vnútorného vybavenia za účelom zlepšenia podmienok vzdelávacieho procesu	ERDF
4 Infraštruktúra vysokých škôl v Bratislavskom kraji	4.1 Budovanie infraštruktúry vysokých škôl v Bratislavskom kraji a modernizácia ich vnútorného vybavenia za účelom zlepšenia podmienok vzdelávacieho procesu	ERDF
5 Technická pomoc		ERDF

4.6 Operačný program KONKURENCIESCHOPNOSŤ A HOSPODÁRSKY RAST

Prioritné osi programu	Opatrenia	Fond
1 Podpora konkurencieschopnosti podnikov a služieb najmä prostredníctvom inovácií	1.1 Inovácie a technologické transfery	ERDF
	1.2 Podpora spoločných služieb a infraštruktúry pre podnikateľov	
	1.3 Podpora inovačných aktivít v podnikoch	
	1.4 Zvyšovanie energetickej efektívnosti na strane výroby aj spotreby a zavádzanie progresívnych technológií v energetike	
	1.5 Podpora podnikateľských aktivít v cestovnom ruchu	
	1.6 Podpora tvorby pracovných miest prostredníctvom rozvoja podnikania	
	1.7 Podpora druhospracovateľského potravinárskeho priemyslu	
2 Technická pomoc		ERDF

4.7 Operačný program ZDRAVOTNÍCTVO

Prioritné osi programu	Opatrenia	Fond
1 Modernizácia zdravotníctva	1.1 Reštrukturalizácia, rozširovanie a modernizácia zdravotníckych zariadení	ERDF
	1.2 Informovanosť občanov	
	1.3 Zvýšenie informatizácie zdravotníctva	
2 Technická pomoc		ERDF

4.8 Operačný program ZAMESTNANOSŤ A SOCIÁLNA INKLÚZIA

Prioritné osi programu	Opatrenia	Fond
1 Podpora rastu zamestnanosti a sociálnej inklúzie	1.1 Podpora programov v oblasti podpory zamestnanosti a riešenia nezamestnanosti a dlhodobej nezamestnanosti	ESF
	1.2 Podpora sociálnej inklúzie prostredníctvom rozvoja sociálnych služieb a opatrení sociálnoprávnej ochrany a sociálnej kurately a zdravotníckych služieb s osobitným zreteľom na marginalizované rómske komunity	
	1.3 Podpora vytvárania rovnosti príležitostí v prístupe na trh práce a podpora integrácie znevýhodnených skupín na trh práce s osobitným zreteľom na marginalizované rómske komunity	
	1.4 Podpora zosúladenia rodinného a pracovného života a starostlivosti o malé deti	
	1.5 Budovanie kapacít a zlepšenie kvality verejnej správy a mimovládnych neziskových organizácií	
2 Podpora rastu zamestnanosti a sociálnej inklúzie pre Bratislavský kraj	2.1 Podpora sociálnej inklúzie a zosúladenie pracovného a rodinného života prostredníctvom rozvoja sociálnych služieb a opatrení sociálnoprávnej ochrany detí a sociálnej kurately v Bratislavskom kraji	ESF
	2.2 Podpora rastu zamestnanosti a zlepšenia zamestnatelnosti a podpora integrácie znevýhodnených skupín na trh práce v Bratislavskom kraji	
	2.3 Budovanie kapacít a zlepšenie kvality verejnej správy a mimovládnych neziskových organizácií v Bratislavskom kraji	
3 Technická pomoc		ESF

4.9 Operačný program VZDELÁVANIE

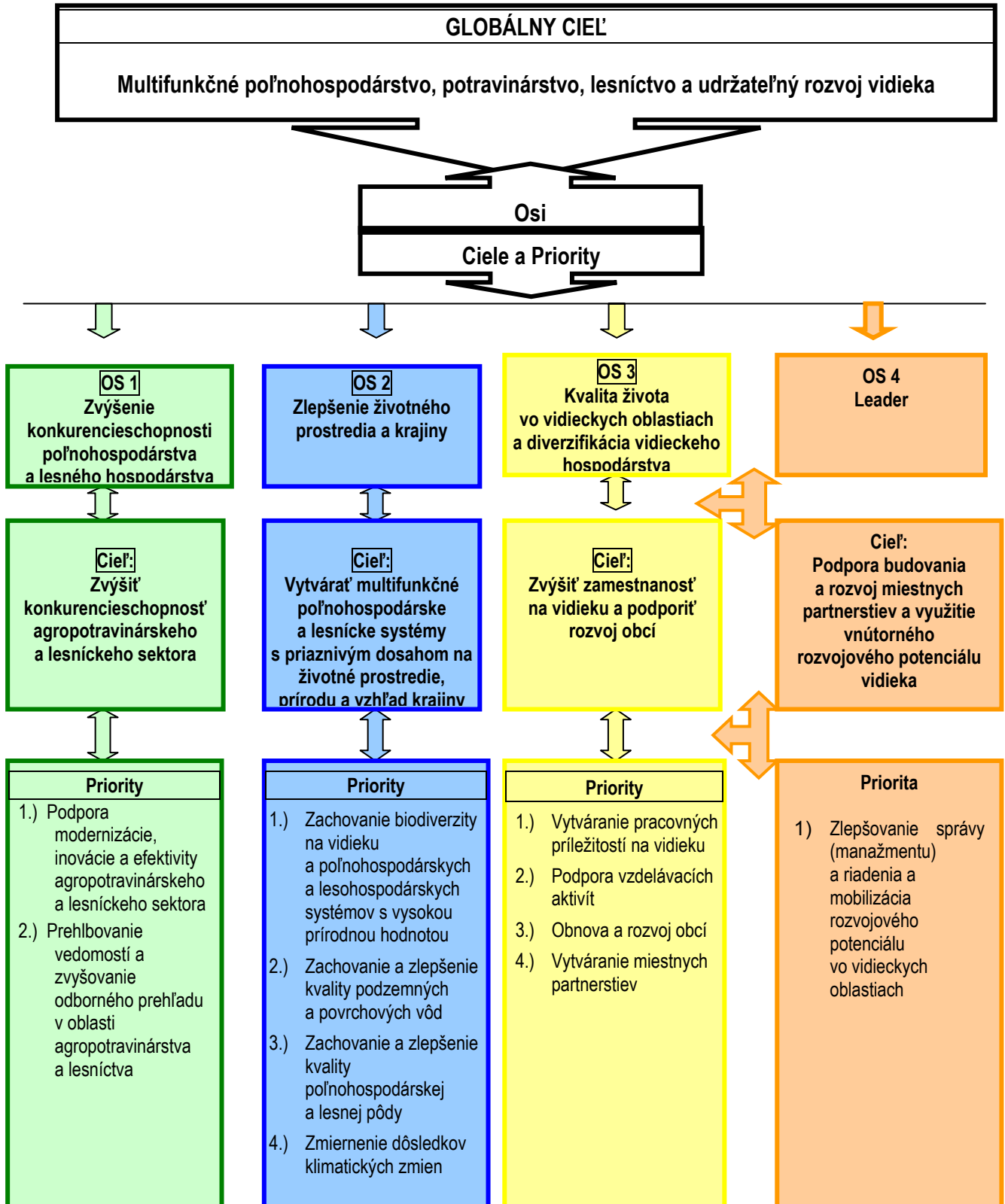
Prioritné osi programu	Opatrenia	Fond
1 Moderné vzdelávanie pre znalostnú spoločnosť	1.1 Premena tradičnej školy na modernú	ESF
	1.2 Vysoké školy a výskum a vývoj ako motory rozvoja znalostnej spoločnosti	
	1.3 Celoživotné vzdelávanie pre všetkých ako základný princíp znalostnej spoločnosti	
	1.4 Zvyšovanie vzdelanostnej úrovne osôb s osobitými vzdelávacími potrebami so zreteľom na marginalizované rómske komunity	
2 Moderné vzdelávanie pre znalostnú spoločnosť pre Bratislavský kraj	2.1 Premena tradičnej školy na modernú pre Bratislavský kraj	ESF
	2.2 Zvyšovanie konkurencieschopnosti Bratislavského kraja prostredníctvom rozvoja terciárneho a celoživotného vzdelávania	
3 Technická pomoc		ESF

4.10 Operačný program BRATISLAVSKÝ KRAJ

Prioritné osi programu	Opatrenia	Fond
1 Infraštruktúra	1.1 Obnova a rozvoj školskej infraštruktúry (ZŠ, SŠ)	ERDF
	1.2 Podpora investícií do ochrany životného prostredia	
	1.3 Modernizácia a rozvoj ciest II. a III. triedy	
	1.4 Regenerácia sídiel	
2 Inovácie a informatizácia	2.1 Inovácie a technologické transfery	ERDF
	2.2 Informatizácia spoločnosti	
3 Technická pomoc		ERDF

LEADER

'Liaison Entre Actions de Développement de l'Économie Rurale',
 'prepojenie medzi ekonomikou vidieka a aktivitami rozvoja'
Strategický rámec programu



Partnerstvá miestnych organizácií a ľudí (miestne akčné skupiny) získavajú prostriedky na to, aby dokázali definovať potreby rozvoja v rámci ich vidieckych komunit a rozvíjali a testovali maloplošné inovatívne pilotné projekty s cieľom trvalo udržateľného napĺňania týchto potrieb rozvoja.

Kľúčové informácie o miestnych akčných skupinách

- MAS je dobrovoľná rada usmerňujúca implementáciu programu Leader;
- Členmi MAS sú zástupcovia verejného, súkromného sektora a samosprávy – tí vytvárajú základ pre partnerstvo;
- Minimálne 50% partnerstva musia tvoriť partneri socio-ekonomických odvetví.

Podľa nariadenia Rady (ES) č. 1698/2005 o podpore rozvoja vidieka prostredníctvom EAFRD by mali miestne akčné skupiny spĺňať nasledujúce podmienky:

- Musia navrhnúť **integrovanú stratégiu miestneho rozvoja** založenú minimálne na prvkoch prístupu Leader (a), (d) a (g) tabuľky v časti 1.1 a musia zodpovedať za jej vykonávanie.
- Ich súčasťou musí byť **buď skupina, ktorá už je kvalifikovaná pre iniciatívu Leader II alebo LEADER+, alebo je kvalifikovaná v súlade s prístupom Leader alebo je novou skupinou**, ktorá zastupuje partnerov z rozličných miestnych socio-ekonomických odvetví na dotknutom území.
- Musia preukázať **schopnosť vymedziť a vykonávať stratégiu rozvoja** pre príslušnú oblasť.

Kritériá, ktoré určujú územia Leader na Slovensku sú nasledujúce:

- Minimálny počet obyvateľov v území je 10.000;
- Maximálny počet obyvateľov v území je 150.000;
- “Vidiecke” mesto s maximálnym počtom obyvateľov 20.000 sa môže stať súčasťou územia MAS;
- Neprerušené vidiecke územie, ktoré nie je ohraničené administratívnym členením, formované na princípe spoločného záujmu a spoločne vybraných tém;
- Zastupuje súvislé územie ohraničené katastrálnymi územiami všetkých zapojených obcí v rámci mikroregiónu uchádzajúceho sa o podporu.

V novom PRV 2007-2013 má MP SR (RO pre nový PRV) zámer vyhlásiť **dve “Výzvy”**, kde požiada potenciálne MAS, aby predložili svoje Miestne rozvojové stratégie. RO stanoví špeciálnu Komisiu, ktorá posúdi predložené stratégie podľa stanoveného súboru kritérií. Komisia bude mať štatút v písomnej podobe. Proces vyústi do výberu **akcieschopných MAS**, ktoré sa stanú potenciálnymi beneficiarmi v rámci osi 4 PRV, s nasledujúcim celkovým cieľom: **podporiť vytvorenie a rozvoj miestnych partnerstiev a využitie vnútorného rozvojového potenciálu vidieckych oblastí**. Všetky MAS musia nominovať/stanoviť právne zodpovedný orgán, ktorý bude zodpovedať za plnenie schválenej stratégie a bude zodpovedať za správne rozdeľovanie verejných prostriedkov. MAS budú zodpovedné za hodnotenie a výber projektov v súlade s podrobnou špecifikáciou MP SR.

PROGRAM ROZVOJ VIDIEKA 2007 – 2013:

Os 1 – Zlepšenie konkurencieschopnosti poľnohospodárstva a lesného hospodárstva		MP
priorita: odovzdávanie vedomostí a inovácie v rámci potravinového reťazca a na prioritné sektory z hľadiska investícií do materiálneho a ľudského kapitálu		
Zámer	Priorita sa zameriava na poľnohospodársky, potravinársky a lesnícky sektor v súvislosti s produkciou vysoko kvalitných produktov s pridanou hodnotou. Za kľúčové opatrenia budúceho programu rozvoja vidieka považujeme nasledovné: odborné vzdelávanie a informačné aktivity, poradenstvo, modernizácia poľnohospodárskych podnikov, zlepšenie ekonomickej hodnoty lesov, pridanie hodnoty do primárnej poľnohospodárskej a lesnej produkcie, infraštruktúra týkajúca sa rozvoja a adaptácie poľnohospodárstva a lesného hospodárstva, plnenie noriem Spoločenstva, polosamozásobiteľské farmy, odbytové organizácie výrobcov.	MP
Zdôvodnenie	Potreba realizácie takto definovanej priority vychádza z návrhu Strategického usmernenia Spoločenstva a má prispieť k vytvoreniu silného a dynamického agropotravinárskeho sektora.	MP
Potenciálni koneční prijímatelia/ prijímcovia pomoci	Definovanie príjemcu pomoci závisí od jednotlivých opatrení a patria sem podľa poradia v prvej odrážke (v odpovedi na otázku „čo?“): verejné vzdelávacie inštitúcie, poľnohospodári a lesníci, poľnohospodári, neštátni majitelia lesov a ich združenia, spracovatelia produktov podľa prílohy I Zmluvy o Spoločenstve, poľnohospodári a neštátni majitelia lesov a MP SR, poľnohospodári, neregistrovaní farmári, poľnohospodári (uznané skupiny výrobcov).	MP

Os 2 – Zlepšenie životného prostredia a krajiny		MP
priorita: biodiverzita a uchovávanie systémov ekologického poľnohospodárstva a lesníctva, voda a klimatické zmeny		
Zámer	Priorita sa zameriava na ochranu a zveľaďovanie prírodných zdrojov a krajiny vo vidieckych oblastiach. Za kľúčové opatrenia budúceho programu rozvoja vidieka považujeme nasledovné: vyrovnávacie platby v horských oblastiach a ostatných znevýhodnených oblastiach, platby Natura 2000, agroenvironmentálne platby, životné podmienky zvierat, prvé zalesnenie poľnohospodárskej pôdy, prvé zalesnenie nepoľnohospodárskej pôdy, platby Natura 2000 v lesnom hospodárstve, obnovenie lesného potenciálu a zavedenie preventívnych opatrení.	MP
Zdôvodnenie	Potreba realizácie takto definovanej priority vychádza z návrhu Strategického usmernenia Spoločenstva a má prispieť k implementácii poľnohospodárskej a lesníckej siete Natura 2000, k záväzkom z Goteborgu na zvrátenie poklesu biodiverzity do roku 2010, k cieľom smernice o vodách a Kjótskeho protokolu.	MP
Potenciálni koneční prijímatelia/ prijímcovia pomoci	Definovanie príjemcu pomoci závisí od jednotlivých opatrení a patria sem podľa poradia v prvej odrážke (v odpovedi na otázku „čo?“): poľnohospodári v určených oblastiach, poľnohospodári v určených oblastiach, poľnohospodári, poľnohospodári, poľnohospodári a iní vlastníci a užívatelia LPIS pôdy v určených oblastiach, poľnohospodári a iní vlastníci a užívatelia mimo LPIS pôdy v určených oblastiach, neštátni majitelia lesov a ich združenia v určených oblastiach, majitelia lesov poškodených katastrofami a lesov s vysokým rizikom požiaru.	MP

Os 3 – Kvalita života vo vidieckych oblastiach a diverzifikácia vidieckej ekonomiky		MP
priorita: vytváranie pracovných príležitostí		
Zámer	Priorita sa zameriava na diverzifikáciu vidieckej ekonomiky a kvalitu života na vidieku. Za kľúčové opatrenia budúceho programu rozvoja vidieka považujeme nasledovné: diverzifikácia nepoľnohospodárskych činností, obnova a rozvoj dediny, odborné vzdelávanie, získavanie zručností, animácie a implementácia.	MP
Zdôvodnenie	Potreba realizácie takto definovanej priority vychádza z návrhu Strategického usmernenia Spoločenstva a má prispieť k podpore tvorby kapacít, získavaniu zručností a organizácii rozvoja miestnych stratégií. Taktiež má napomôcť zvýšiť atraktivnosť vidieka pre budúce generácie a podporiť vzdelávanie, informovanosť a rozvoj podnikania v súvislosti so ženami a mladými ľuďmi.	MP
Potenciálni koneční prijímatelia/ príjemcovia pomoci	Definovanie príjemcu pomoci závisí od jednotlivých opatrení a patria sem podľa poradia v prvej odrážke (v odpovedi na otázku „čo?“): poľnohospodári, obce a ich združenia, verejné vzdelávacie inštitúcie, obce (miestne akčné skupiny).	MP

Os 4 – Leader		MP
priorita: zlepšovanie správy a riadenia a mobilizácia rozvojového potenciálu vidieckych oblastí		
Zámer	Priorita sa zameriava na vytváranie miestnych kapacít pre zamestnanosť a diverzifikáciu. Kľúčové aktivity v rámci osi Leader sa budú zameriavať na vytváranie kapacít miestnych partnerstiev, podporu verejno-súkromných partnerstiev, podporu spolupráce a inovácií a zlepšenie miestneho riadenia.	MP
Zdôvodnenie	Potreba realizácie takto definovanej priority vychádza z návrhu Strategického usmernenia Spoločenstva a má prispieť k tvorbe miestnych stratégií založených na miestnych potrebách a komparatívnych výhodách daného regiónu.	MP
Potenciálni koneční prijímatelia/ príjemcovia pomoci	Definovanie príjemcov pomoci závisí od projektov, ktoré budú podporené v danej osi.	MP

Návrh predbežných priorít pre cieľ Európska teritoriálna spolupráca – transnacionálna spolupráca na programové obdobie 2007 - 2013

Jedným z cieľov, na ktorý bude v budúcom programovom období (2007 – 2013) zameraná podpora z fondov Európskej únie (ďalej len „EÚ“), je európska teritoriálna spolupráca.

Podobne ako v tomto, tak aj v nasledujúcom programovom období sa európska teritoriálna spolupráca bude realizovať prostredníctvom viacerých zameraní, jedným z ktorých je transnacionálna (nadnárodná) spolupráca. Ministerstvo životného prostredia Slovenskej republiky funkciu národného orgánu pre oblasť transnacionálnej (nadnárodnej) spolupráce, čo je za predpokladu zachovania kontinuity v systéme riadenia cieľa Európska teritoriálna spolupráca základom pre výkon tejto funkcie aj v budúcom programovom období (2007 – 2013).

Transnacionálna (nadnárodná) spolupráca sa v súčasnosti uskutočňuje v rámci priestoru CADSES („Central, Adriatic, Danubian, South-Eastern European Space” - stredoeurópsky, jadranský, podunajský a juhovýchodoeurópsky priestor) prostredníctvom Programu Iniciatívy Spoločenstva INTERREG IIIB CADSES Susedstvo. Priestor CADSES zahŕňa celé územie Slovenskej republiky (ďalej len „SR“), ako aj územia, resp. ich časti, ďalších 8 členských štátov EÚ (Taliansko, Grécko, Slovinsko, Rakúsko, Maďarsko, Nemecko, Poľsko a Česká republika) a taktiež 9 štátov, ktoré nie sú členmi EÚ a svojou rozlohou patrí k najrozsiahljším oblastiam transnacionálnej spolupráce.

Súčasný stav rozpracovanosti priorít pre cieľ Európska teritoriálna spolupráca – transnacionálna spolupráca na programové obdobie 2007-2013

Definícia priorít na obdobie 2007-2013 pre oblasť transnacionálnej (nadnárodnej) spolupráce v rámci cieľa Európska teritoriálna spolupráca sa vo všeobecnosti, ako aj v prípade priestoru CADSES, odvíja od návrhu nariadení týkajúcich sa fondov EÚ a zároveň aj od predpokladaného objemu finančných zdrojov na podporu transnacionálnej spolupráce v budúcom programovacom období.

Keďže ani Finančná perspektíva (2007-2013), ani nariadenia týkajúce sa fondov EÚ zatiaľ nie sú schválené a nachádzajú sa iba v polohe návrhov a vo fáze diskusií, aj navrhované priority pre oblasť transnacionálnej spolupráce v rámci cieľa Európska teritoriálna spolupráca na budúce programovacie obdobie majú zatiaľ len orientačný a predbežný charakter.

Celkove sa však predpokladá, že **v budúcom programovom období dôjde k zníženiu počtu podporovaných priorít a opatrení v porovnaní so súčasným programovým obdobím a koncentracii transnacionálnej spolupráce na užší okruh prioritných tém.** Tento prístup avizovala Európska komisia (ďalej len „EK“) už počas luxemburského predsedníctva a počas britského predsedníctva v ňom naďalej pokračuje.

Čo sa týka spôsobu rozdelenia finančných prostriedkov určených na cieľ Európska teritoriálna spolupráca medzi jeho jednotlivé zamerania (cezhraničnú, transnacionálnu a medziregionálnu spoluprácu), upravuje ho čl. 18 a čl. 19 návrhu Nariadenia Rady, ktorým sa stanovujú všeobecné ustanovenia o Európskom fonde regionálneho rozvoja, Európskom sociálnom fonde a Kohéznom fonde. V zmysle tohto návrhu má byť na transnacionálnu spoluprácu vyčlenených 47,73 % z celkového objemu finančných prostriedkov cieľa Európska

teritoriálna spolupráca (s možným uplatnením flexibility 10% medzi transnacionálnou (nadmárodnou) a cezhraničnou spoluprácou na základe rozhodnutia členského štátu).

Na základe dokumentu „Future trans-national cooperation: propositions from the Commission“, ktorý vypracovala EK ako podklad na rokovanie o priestoroch nadnárodnej spolupráce v budúcom programovom období (2007-2013) v dňoch 3. – 4. 10. 2005 v Bruseli, možno konštatovať, že:

- navrhovaný objem finančných prostriedkov na cieľ Európska teritoriálna spolupráca, a teda i na oblasť transnacionálnej spolupráce (celkovo pre všetky priestory, ktorých je v súčasnosti 13) na budúce programové obdobie bol znížený a momentálne pre túto oblasť predstavuje asi 1 300 mil. EUR (na obdobie 2000 – 2006 to bolo 1 400 mil. EUR). Rozdelenie uvedenej celkovej finančnej alokácie medzi jednotlivé priestory nadnárodnej spolupráce zatiaľ nie je známe.

- pre oblasť transnacionálnej (nadmárodnej) spolupráce bude v budúcom programovom období presadzovaný strategickjší prístup s limitovaným počtom priorít a úpravami v geografickom vymedzení niektorých priestorov;

- čo sa týka projektov, prostredníctvom ktorých budú implementované priority v oblasti transnacionálnej (nadmárodnej) spolupráce, v budúcom programovom období bude potrebné posilniť strategický význam projektov a ich vplyv na celé územie nadnárodného priestoru, dosiahnuť väčšiu viditeľnosť ich výsledkov, a to aj začlenením aktivít investičného charakteru (investície do infraštruktúry a budovanie sietí) do týchto projektov.

Pre priestor CADSES, EK v súvislosti s preskúmaním rozčlenenia súčasných priestorov nadnárodnej spolupráce s ohľadom na územnú súdržnosť a kritériá geografickej povahy (ako napr. spoločné povodie riek, poloha pri rovnakom hlavnom dopravnom koridore atď.) navrhla dve možnosti:

možnosť 1: zachovanie priestoru CADSES v jeho súčasnej podobe;

možnosť 2: rozdelenie súčasného priestoru CADSES na dva priestory (t.j. na severnú a južnú časť) – Stredovýchodný priestor („Centre-East Space“) a Dunajsko-balkánsky priestor („Danube-Balkans Space“).

SR však vzhľadom na svoju centrálnu polohu v priestore CADSES, odrazom ktorej sú existujúce prepojenia prírodného (napr. povodia riek) a infraštruktúralného (napr. dopravné koridory) charakteru, ako so severnou (Stredovýchodný priestor), tak aj južnou (Dunajsko-balkánsky priestor) časťou priestoru CADSES, vznesla požiadavku na začlenenie územia SR do oboch novovytvorených priestorov v prípade, ak by došlo k rozdeleniu súčasného priestoru CADSES.

Vo vzťahu k obom častiam priestoru CADSES EK navrhla na budúce programovacie obdobie tieto priority:

- prevencia pred prírodnými rizikami, najmä povodňami;
- integrované vodné hospodárstvo;
- podpora sietí v oblasti výskumu, vývoja a inovácií, vrátane zapojenia malých a stredných podnikov.

Jednotlivé partnerské krajiny sa vyslovili za zachovanie nadväznosti priorít na budúce programové obdobie (2007 - 2013) s prioritami v súčasnom období (2000 – 2006), najmä:

- posilnenie dostupnosti s cieľom zabezpečenia územnej integrácie a polycentrického rozvoja priestoru;
- manažment prírodných zdrojov nadnárodného významu;
- ochrana, manažment a využitie kultúrneho a prírodného dedičstva nadnárodného významu.

Okrem návrhov nariadení týkajúcich sa fondov EÚ, z ktorých vychádzajú priority na budúce programové obdobie navrhnuté EK pre jednotlivé priestory nadnárodnej spolupráce, je východiskom pre definovanie priorít pre oblasť nadnárodnej spolupráce v rámci cieľa Európska teritoriálna spolupráca taktiež dokument Strategické usmernenie Spoločenstva na roky 2007 – 2013 („Community Strategic Guidelines 2007 - 2013“).

V navrhovaných Strategických usmerneniach Spoločenstva na roky 2007 - 2013, ktoré vytvárajú základ pre národné strategické referenčné rámce jednotlivých členských štátov EÚ, sa vo vzťahu k transnacionálnej spolupráci (kapitola 5.5.) konštatuje, že podpora v tejto oblasti by sa mala poskytnúť pre činnosti usilujúce sa o zdokonalenie fyzického prepojenia území, ako aj nehmotných spojení (siete, výmena informácií). Predpokladané opatrenia sú zamerané na prevenciu prírodných katastrof, riadenie vodných zdrojov na úrovni povodní, podporu dostupnosti prostredníctvom európskych dopravných koridorov a sietí v oblasti výskumu vývoja a inovácií.

Návrh predbežných priorít pre cieľ Európska teritoriálna spolupráca – transnacionálna spolupráca na programové obdobie 2007-2013 v podmienkach SR

Návrh priorít pre cieľ Európska teritoriálna spolupráca – transnacionálna spolupráca na programové obdobie 2007-2013 na úrovni SR vychádza predovšetkým z návrhu Nariadenia Európskeho parlamentu a Rady o Európskom fonde regionálneho rozvoja (čl. 6, ods. 2), rešpektuje návrh Strategických usmernení Spoločenstva na roky 2007 – 2013 (zverejneným dňa 5. júla 2005) a zohľadňuje výsledky doterajších rokovaní EK s členskými štátmi o priestoroch nadnárodnej spolupráce sú na budúce programové obdobie (2007 – 2013).

Na základe uvedených východísk sú na úrovni SR navrhované pre cieľ Európska teritoriálna spolupráca - oblasť transnacionálna spolupráca na programové obdobie 2007 – 2013 tieto priority:

Vodné hospodárstvo, s jasnou nadnárodnou dimenziou, vrátane ochrany a manažmentu povodí a vodohospodárskych služieb
Zlepšenie dostupnosti, vrátane podpory transeurópskych dopravných sietí
Prevencia rizík, vrátane ochrany pred environmentálnymi rizikami, najmä povodňami, s možnosťou zabezpečenia príslušných zariadení a infraštruktúry, vypracovania a realizácie nadnárodných plánov pomoci, mapovacích systémov spoločných rizík a rozvoja spoločných nástrojov na štúdium, prevenciu, monitorovanie a kontrolu týchto rizík
Vytváranie vedeckých a technologických sietí súvisiacich s otázkami týkajúcimi sa vyváženého rozvoja nadnárodných oblastí, vrátane vytvárania sietí medzi vysokoškolskými a výskumnými inštitúciami, malými a strednými podnikmi a prepojení sprístupňujúcich vedecké a technologické poznatky

Uvedené priority majú predbežný charakter a môžu byť pozmenené v nadväznosti na vykonanie zmien v nariadeniach týkajúcich sa fondov EÚ, Strategických usmerneniach Spoločenstva na roky 2007 – 2013, ako aj výsledky rokovaní partnerských štátov navzájom a s EK a zároveň rozšírené a doplnené o priority, ktoré sú kontinuálnym pokračovaním priorít podporovaných v súčasnom programovom období (najmä v oblasti manažmentu a ochrany prírodného a kultúrneho dedičstva nadnárodného významu).

Konečné názvy jednotlivých priorít a im zodpovedajúcich opatrení budú súčasťou programového dokumentu pre oblasť transnacionálnej spolupráce.

Príloha 2.

Finančná tabuľka programu na programovacie obdobie 2007 – 2013 - podrobná.
 (údaje v mil. Sk)

Rozvojové zámery mesta Holíč na roky 2007-2015	Oprávnené náklady spolu	Verejné zdroje						Súkromné zdroje	EIB a iné úvery	Rozpočtový náklad na rok
		Verejné zdroje spolu	Fond EÚ	Národné verejné zdroje						
				Národné verejné zdroje spolu	Štátny rozpočet	Regionálne zdroje	Miestne zdroje - obecný rozpočet			
Rok	A= B+H+CH	B=C+D	C	D=E+F+G	E	F	G	H	CH	
2007	4.775	4.775	0.000	4.775	0.000	0.000	4.775	0.000	0.000	4.775
Spracovanie PHSRO	0.075	0.075	0.000	0.075	0.000	0.000	0.075	0.000	0.000	0.075
Spracovanie UPNO	0.200	0.200	0.000	0.200	0.000	0.000	0.200	0.000	0.000	0.200
Obstaranie PD na rekonštrukciu a dobudovanie Inžinierskych sietí kultúrnej pamiatky Kaštieľ Holíč	0.000	0.000	0.000	0.000	0.000	0.000	0.000	0.000	0.000	0.000
Obstaranie PD na prípravu projektu Využitie kultúrnej pamiatky Kaštieľ Holíč na vzdelávanie a sociálnu prácu	0.000	0.000	0.000	0.000	0.000	0.000	0.000	0.000	0.000	0.000
Príprava rozvojových projektov mesta a účasť na regionálnych projektoch	1.000	1.000	0.000	1.000	0.000	0.000	1.000	0.000	0.000	1.000
Podpora kultúrnych aktivít na území mesta a činnosti občianskych združení osobitne mládeže	2.000	2.000	0.000	2.000	0.000	0.000	2.000	0.000	0.000	2.000
Podpora športových aktivít na území mesta a činnosti športových klubov	1.000	1.000	0.000	1.000	0.000	0.000	1.000	0.000	0.000	1.000
Zviditeľnenie histórie a súčasnosti mesta - tlačoviny, propagácia, monografie	0.500	0.500	0.000	0.500	0.000	0.000	0.500	0.000	0.000	0.500
2008	213.120	171.120	125.902	45.218	25.856	0.000	19.362	42.000	0.000	213.120
Obstaranie PD na rekonštrukciu a dobudovanie Inžinierskych sietí kultúrnej pamiatky Kaštieľ Holíč	0.720	0.720	0.612	0.108	0.036	0.000	0.072	0.000	0.000	0.720
Obstaranie PD na prípravu projektu Využitie kultúrnej pamiatky Kaštieľ Holíč na vzdelávanie a sociálnu prácu	0.700	0.700	0.595	0.105	0.035	0.000	0.070	0.000	0.000	0.700
Dobudovanie a rekonštrukcia inžinierskych sietí pre revitalizáciu kultúrnej pamiatky Kaštieľ Holíč	30.000	30.000	25.500	4.500	1.500	0.000	3.000	0.000	0.000	30.000
Obnova kultúrnej pamiatky - budovy Domu remeselníkov - Fajansy (obnova fasády, sedlovej strechy a sanácia zavlhnutých omietok, výmena klampiarskych výrobkov, odvody dažďových vôd, adaptácia interiéru)	5.000	5.000	4.250	0.750	0.250	0.000	0.500	0.000	0.000	5.000
Výstavba verejných WC ul. Bernolákova, Zámocká	1.000	1.000	0.850	0.150	0.050	0.000	0.100	0.000	0.000	1.000
Komplexná rekonštrukcia a modernizácia školskej kuchyne a jedálne Školská ul.	6.000	6.000	5.100	0.900	0.300	0.000	0.600	0.000	0.000	6.000

Dobudovanie 20 triednej ZŠ Kollárova ul. - I a II NP pavilón C (stavebné úpravy bez vnútorného vybavenia)	10.000	10.000	8.500	1.500	0.500	0.000	1.000	0.000	0.000	10.000
Dom mikroregiónu - regionálne centrum Holíč	1.000	1.000	0.850	0.150	0.050	0.000	0.100	0.000	0.000	1.000
Obnova autobusových zastávok na území mesta	1.000	1.000	0.850	0.150	0.050	0.000	0.100	0.000	0.000	1.000
Rekonštrukcia miestnych komunikácií, chodníkov a verejných priestranstiev (ul. Zámocká, Hviezdoslavova, Moyzesova, Boora, Sv.Anny, Bratislavská a Bernolákova)	50.000	50.000	42.500	7.500	2.500	0.000	5.000	0.000	0.000	50.000
Rekonštrukcia miestnych komunikácií a chodníkov Betlehem,Ružová, Sibírska, Pri štadióne, Kollárova, Športová ul.	5.000	5.000	4.250	0.750	0.250	0.000	0.500	0.000	0.000	5.000
Rekonštrukcia predškolského zariadenia - MŠ Lúčky (výmena okien, zateplenie a povrchová úprava fasády)	4.000	4.000	3.400	0.600	0.200	0.000	0.400	0.000	0.000	4.000
Ochrana biotopov v areáli Kaštieľ, ul. Zámocká a Nádražná - gaštanová alej 100 ks	0.500	0.500	0.000	0.500	0.450	0.000	0.050	0.000	0.000	0.500
Technické vybavenie zberného dvora odpadov (technológia na lisovanie odpadov, drvička biomasy, kontajnery, váha)	5.000	5.000	4.250	0.750	0.250	0.000	0.500	0.000	0.000	5.000
Vybudovanie kompostoviska bioodpadu	5.000	5.000	4.250	0.750	0.250	0.000	0.500	0.000	0.000	5.000
Likvidácia environmentálnych záťaží na území mesta (likvidácia 3ks komínov z uhoľných kotolní, nádrží na mazut a násypníkov)	1.000	1.000	0.850	0.150	0.050	0.000	0.100	0.000	0.000	1.000
Obstaranie informačného a komunikačného systému pre kultúrnu pamiatku Kaštieľ	5.000	5.000	4.250	0.750	0.250	0.000	0.500	0.000	0.000	5.000
Elektronizácia služieb verejnej správy - obstaranie serveru a PC pre informačný systém	15.000	15.000	12.750	2.250	0.750	0.000	1.500	0.000	0.000	15.000
Cezhraničná spolupráca s družobnými mestami Hodonín,Mikulčice,Kyjov a Hollabrunn v oblasti kultúry a športu	2.000	2.000	1.700	0.300	0.100	0.000	0.200	0.000	0.000	2.000
Kultúrna spolupráca so zahraničím - Tradície bez hraníc	0.700	0.700	0.595	0.105	0.035	0.000	0.070	0.000	0.000	0.700
Výstavba bytov do osobného vlastníctva 40.b.j.	20.000	6.000	0.000	6.000	6.000	0.000	0.000	14.000	0.000	20.000
Výstavba nájomných bytov 30 b.j.	10.000	3.000	0.000	3.000	3.000	0.000	0.000	7.000	0.000	10.000
Výstavba rodinných domov stavebný obvod pri Kaštieli 40 RD	30.000	9.000	0.000	9.000	9.000	0.000	0.000	21.000	0.000	30.000
Príprava rozvojových projektov mesta a účasť na regionálnych projektoch	1.000	1.000	0.000	1.000	0.000	0.000	1.000	0.000	0.000	1.000
Podpora kultúrnych aktivít na území mesta a činnosti občianskych združení osobitne mládeže	2.000	2.000	0.000	2.000	0.000	0.000	2.000	0.000	0.000	2.000
Podpora športových aktivít na území mesta a činnosti športových klubov	1.000	1.000	0.000	1.000	0.000	0.000	1.000	0.000	0.000	1.000
Zviditeľnenie histórie a súčasnosti mesta - tlačoviny, propagácia, monografie	0.500	0.500	0.000	0.500	0.000	0.000	0.500	0.000	0.000	0.500
2009	312.700	268.700	208.045	60.655	29.935	0.000	30.720	44.000	0.000	312.700
Dobudovanie a rekonštrukcia inžinierskych sietí pre revitalizáciu kultúrnej pamiatky Kaštieľ Holíč	30.000	30.000	25.500	4.500	1.500	0.000	3.000	0.000	0.000	30.000
Obnova kultúrnej pamiatky - budovy Domu remeselníkov - Fajansy (obnova fasády, sedlovej strechy a sanácia zavlhnutých omietok, výmena klampiarskych výrobkov, odvody dažďových vôd, adaptácia interiéru)	5.000	5.000	4.250	0.750	0.250	0.000	0.500	0.000	0.000	5.000
Výstavba verejných WC ul. Bernolákova, Zámocká	1.000	1.000	0.850	0.150	0.050	0.000	0.100	0.000	0.000	1.000

Komplexná rekonštrukcia a modernizácia školskej kuchyne a jedálne Školská ul.	7.000	7.000	5.950	1.050	0.350	0.000	0.700	0.000	0.000	7.000
Dobudovanie 20 triednej ZŠ Kollárova ul. -I a II NP pavilón C (stavebné úpravy bez vnútorného vybavenia)	10.000	10.000	8.500	1.500	0.500	0.000	1.000	0.000	0.000	10.000
Dom mikroregiónu - regionálne centrum Holíč	2.000	2.000	1.700	0.300	0.100	0.000	0.200	0.000	0.000	2.000
Obnova autobusových zastávok na území mesta	2.000	2.000	1.700	0.300	0.100	0.000	0.200	0.000	0.000	2.000
Dovybavenie jazykových a didaktických učební v MŠ Lúčky a MŠ Čabelku	2.000	2.000	1.700	0.300	0.100	0.000	0.200	0.000	0.000	2.000
Integrácia rómskych osídlení do sídelného útvaru mesta Holíč	1.500	1.500	1.275	0.225	0.075	0.000	0.150	0.000	0.000	1.500
Obstaranie vybavenia kultúrno-spoločenských zariadení- Kultúrny dom (opona, osvetlenie, a i.)	10.000	10.000	8.500	1.500	0.500	0.000	1.000	0.000	0.000	10.000
Dobudovanie TIK, propagácie a informačného systému mesta Holíč	2.500	2.500	2.125	0.375	0.125	0.000	0.250	0.000	0.000	2.500
Rekonštrukcia miestnych komunikácií, chodníkov a verejných priestranstiev (ul. Zámocká, Hviezdoslavova, Moyzesova, Boora, Sv.Anny, Bratislavská a Bernolákova)	50.000	50.000	42.500	7.500	2.500	0.000	5.000	0.000	0.000	50.000
Rekonštrukcia miestnych komunikácií a chodníkov Betlehem,Ružová, Sibírska, Pri štadióne, Kollárova, Športová ul.	5.000	5.000	4.250	0.750	0.250	0.000	0.500	0.000	0.000	5.000
Komplexná obnova verejných priestranstiev, chodníkov, parkovísk a zelene v areáli Kaštieľ	17.500	17.500	14.875	2.625	0.875	0.000	1.750	0.000	0.000	17.500
Obnova objektu Uhlovne na ul Rapanta	2.500	2.500	2.125	0.375	0.125	0.000	0.250	0.000	0.000	2.500
Revitalizácia plne nevyužitých nehnuteľných kultúrnych pamiatok v území - (rekonštrukcia, nadstavba a dostavba KP Meštiansky dom)	8.000	8.000	6.800	1.200	0.400	0.000	0.800	0.000	0.000	8.000
Revitalizácia kultúrnej pamiatky Mlynský náhon a okolitých verejných priestranstiev (obnova vodného režimu a rekonštrukcia prívodu vody, úprava rybníka, úprava valu a i.)	7.000	7.000	5.950	1.050	0.350	0.000	0.700	0.000	0.000	7.000
Rekonštrukcia predškolského zariadenia - MŠ Lúčky (výmena okien, zateplenie a povrchová úprava fasády)	6.400	6.400	5.440	0.960	0.320	0.000	0.640	0.000	0.000	6.400
Rekonštrukcia predškolského zariadenia - MŠ Čabelku (výmena okien, zateplenie a povrchová úprava fasády)	1.600	1.600	1.360	0.240	0.080	0.000	0.160	0.000	0.000	1.600
Rekonštrukcia budovy Dom smútku a vonkajšie úpravy verejných priestranstiev (voda, kanalizácia, miestne komunikácie a osvetlí)	5.000	5.000	4.250	0.750	0.250	0.000	0.500	0.000	0.000	5.000
Vybudovanie kultúrno-náučných a turistických chodníkov v meste a ich prepojenie na región	2.000	2.000	1.700	0.300	0.100	0.000	0.200	0.000	0.000	2.000
Rekonštrukcia budov rekreačno športového areálu Štadión	6.000	6.000	5.100	0.900	0.300	0.000	0.600	0.000	0.000	6.000
Revitalizácia verejných priestranstiev areálu Štadión	2.500	2.500	2.125	0.375	0.125	0.000	0.250	0.000	0.000	2.500
Vybudovanie nových parkovacích plôch Kollárova ul., SNP a rekonštrukcia súčasných parkovísk	2.500	2.500	2.125	0.375	0.125	0.000	0.250	0.000	0.000	2.500
Rekonštrukcia a rozšírenie Senior Klubu (PD, prístavba a nadstavba)	5.000	5.000	4.250	0.750	0.250	0.000	0.500	0.000	0.000	5.000
Ochrana biotopov v areáli Kaštieľ, ul. Zámocká a Nádražná - gaštanová alej 100 ks	0.500	0.500	0.000	0.500	0.450	0.000	0.050	0.000	0.000	0.500
Odstránenie environmentálnej záťaže - revitalizácia rybníka Píla na rekreačno-oddychový areál	5.000	5.000	4.250	0.750	0.250	0.000	0.500	0.000	0.000	5.000
Obnova verejných priestranstiev - mestská časť Chalupy	5.000	5.000	4.250	0.750	0.250	0.000	0.500	0.000	0.000	5.000

Technické vybavenie zberného dvora odpadov (technológia na lisovanie odpadov, drvička biomasy, kontajnery, váha)	5.000	5.000	4.250	0.750	0.250	0.000	0.500	0.000	0.000	5.000
Vybudovanie stanovišť pre separovaný zber odpadu - rozšírenie zberných miest (56 ks)	3.000	3.000	2.550	0.450	0.150	0.000	0.300	0.000	0.000	3.000
Vybudovanie kompostoviska bioodpadu	5.000	5.000	4.250	0.750	0.250	0.000	0.500	0.000	0.000	5.000
Revitalizácia skládky odpadov Cunín	2.000	2.000	1.700	0.300	0.100	0.000	0.200	0.000	0.000	2.000
Likvidácia environmentálnych záťaží na území mesta (likvidácia 3ks komínov z uhoľných kotolní, nádrží na mazut a násypníkov)	1.000	1.000	0.850	0.150	0.050	0.000	0.100	0.000	0.000	1.000
Priemyselná zóna Pod Hrebeňom - vybudovanie technickej infraštruktúry	4.000	2.000	1.700	0.300	0.100	0.000	0.200	2.000	0.000	4.000
Nákup software a bezdrôtového rozhlasu pre zlepšenie informovanosti občanov	2.000	2.000	1.700	0.300	0.100	0.000	0.200	0.000	0.000	2.000
Podpora budovania cyklotrasy Holíč – Hodonín s prepojením na sieť cyklotrás v stredoeurópskom regióne	1.000	1.000	0.850	0.150	0.050	0.000	0.100	0.000	0.000	1.000
Budovanie prevádzok sociálnej inklúzie marginalizovaných skupín obyvateľstva osobitne rómskej komunity (práčovne, strediská hygieny, sociálne služby, klub rómov a pod.)	1.000	1.000	0.850	0.150	0.050	0.000	0.100	0.000	0.000	1.000
Budovanie prevádzok celoživotného vzdelávania s osobitným zreteľom na marginalizované skupiny, internet pre rómov	1.000	1.000	0.850	0.150	0.050	0.000	0.100	0.000	0.000	1.000
Cezhraničná spolupráca s družobnými mestami Hodonín, Mikulčice, Kyjov a Hollabrunn v oblasti kultúry a športu	2.000	2.000	1.700	0.300	0.100	0.000	0.200	0.000	0.000	2.000
Využitie kultúrnej pamiatky Kaštieľ Holíč na zriadenie environmentálneho centra objekt č.5	16.000	16.000	12.800	3.200	0.000	0.000	3.200	0.000	0.000	16.000
Kultúrna spolupráca so zahraničím - Tradície bez hraníc	0.700	0.700	0.595	0.105	0.035	0.000	0.070	0.000	0.000	0.700
Výstavba bytov do osobného vlastníctva 40.b.j.	20.000	6.000	0.000	6.000	6.000	0.000	0.000	14.000	0.000	20.000
Výstavba nájomných bytov 30 b.j.	10.000	3.000	0.000	3.000	3.000	0.000	0.000	7.000	0.000	10.000
Výstavba rodinných domov stavebný obvod pri Kaštieli 40 RD	30.000	9.000	0.000	9.000	9.000	0.000	0.000	21.000	0.000	30.000
Príprava rozvojových projektov mesta a ucast na regionálnych projektoch	1.000	1.000	0.000	1.000	0.000	0.000	1.000	0.000	0.000	1.000
Podpora kultúrnych aktivít na území mesta a činnosti občianskych združení osobitne mládeže	2.000	2.000	0.000	2.000	0.000	0.000	2.000	0.000	0.000	2.000
Podpora športových aktivít na území mesta a činnosti športových klubov	1.000	1.000	0.000	1.000	0.000	0.000	1.000	0.000	0.000	1.000
Zviditeľnenie histórie a súčasnosti mesta - tlačoviny, propagácia, monografie	0.500	0.500	0.000	0.500	0.000	0.000	0.500	0.000	0.000	0.500
2010	455.000	358.200	278.588	79.613	40.688	0.000	38.925	96.800	0.000	455.000
Komplexná rekonštrukcia a modernizácia školskej kuchyne a jedálne Školská ul.	6.000	6.000	5.100	0.900	0.300	0.000	0.600	0.000	0.000	6.000
Dobudovanie 20 triednej ZŠ Kollárova ul. -I a II NP pavilón C (stavebné úpravy bez vnútorného vybavenia)	10.000	10.000	8.500	1.500	0.500	0.000	1.000	0.000	0.000	10.000
Dom mikroregiónu - regionálne centrum Holíč	2.000	2.000	1.700	0.300	0.100	0.000	0.200	0.000	0.000	2.000
Obnova autobusových zastávok na území mesta	2.000	2.000	1.700	0.300	0.100	0.000	0.200	0.000	0.000	2.000
Revitalizácia nevyužitých kultúrnych pamiatok v území - Kaštieľ Holíč - hlavný objekt	50.000	25.000	21.250	3.750	1.250	0.000	2.500	25.000	0.000	50.000
Integrácia rómskych osídlení do sídelného útvaru mesta Holíč	1.500	1.500	1.275	0.225	0.075	0.000	0.150	0.000	0.000	1.500

Obstaranie vybavenia kultúrno-spoločenských zariadení- Kultúrny dom (opona, osvetlenie, a i.)	10.000	10.000	8.500	1.500	0.500	0.000	1.000	0.000	0.000	10.000
Dobudovanie TIK, propagácie a informačného systému mesta Holíč	2.500	2.500	2.125	0.375	0.125	0.000	0.250	0.000	0.000	2.500
Rekonštrukcia miestnych komunikácií, chodníkov a verejných priestranstiev (ul. Zámocká, Hviezdoslavova, Moyzesova, Boora, Sv.Anny, Bratislavská a Bernolákova)	50.000	50.000	42.500	7.500	2.500	0.000	5.000	0.000	0.000	50.000
Rekonštrukcia miestnych komunikácií a chodníkov Betlehem,Ružová, Sibírska, Pri štadióne, Kollárova, Športová ul.	5.000	5.000	4.250	0.750	0.250	0.000	0.500	0.000	0.000	5.000
Komplexná obnova verejných priestranstiev, chodníkov, parkovísk a zelene v areáli Kaštieľ	17.500	17.500	14.875	2.625	0.875	0.000	1.750	0.000	0.000	17.500
Obstaranie vybavenia nekomerčných záchranných služieb - dobrovoľný hasičský zbor (technika a vybavenie priestorov)	1.000	1.000	0.850	0.150	0.050	0.000	0.100	0.000	0.000	1.000
Obnova objektu Uhlovne na ul Rapanta	2.500	2.500	2.125	0.375	0.125	0.000	0.250	0.000	0.000	2.500
Revitalizácia plne nevyužitých nehnuteľných kultúrnych pamiatok v území - (rekonštrukcia, nadstavba a dostavba KP Meštiansky dom)	8.500	8.500	7.225	1.275	0.425	0.000	0.850	0.000	0.000	8.500
Revitalizácia kultúrnej pamiatky Mlynský náhon a okolitých verejných priestranstiev (obnova vodného režimu a rekonštrukcia prívodu vody, úprava rybníka, úprava valu a i.)	7.000	7.000	5.950	1.050	0.350	0.000	0.700	0.000	0.000	7.000
Rekonštrukcia predškolského zariadenia - MŠ Lúčky (výmena okien, zateplenie a povrchová úprava fasády)	4.000	4.000	3.400	0.600	0.200	0.000	0.400	0.000	0.000	4.000
Rekonštrukcia predškolského zariadenia - MŠ Čabelku (výmena okien, zateplenie a povrchová úprava fasády)	2.000	2.000	1.700	0.300	0.100	0.000	0.200	0.000	0.000	2.000
Rekonštrukcia predškolského zariadenia - MŠ Hollého ul. (výmena okien, zateplenie a povrchová úprava fasády, zateplenie strechy)	4.000	4.000	3.400	0.600	0.200	0.000	0.400	0.000	0.000	4.000
Rekonštrukcia budovy Dom smútku a vonkajšie úpravy verejných priestranstiev (voda, kanalizácia, miestne komunikácie a osvetl)	7.500	7.500	6.375	1.125	0.375	0.000	0.750	0.000	0.000	7.500
Vybudovanie kultúrno-náučných a turistických chodníkov v meste a ich prepojenie na región	3.000	3.000	2.550	0.450	0.150	0.000	0.300	0.000	0.000	3.000
Rekonštrukcia budov rekreačno športového areálu Štadión	6.000	6.000	5.100	0.900	0.300	0.000	0.600	0.000	0.000	6.000
Revitalizácia verejných priestranstiev areálu Štadión	2.500	2.500	2.125	0.375	0.125	0.000	0.250	0.000	0.000	2.500
Rekonštrukcia mestského kúpaliska Holíč	3.000	3.000	2.550	0.450	0.150	0.000	0.300	0.000	0.000	3.000
Rekonštrukcia priestorov ZŠ Bernolákova na sklad CO a obstaranie vybavenia technického skladu CO	1.000	1.000	0.850	0.150	0.050	0.000	0.100	0.000	0.000	1.000
Dobudovanie inžinierskych sietí pre obytnú zónu 80 RD Pri Kaštieľi.	24.000	7.200	0.000	7.200	7.200	0.000	0.000	16.800	0.000	24.000
Rekonštrukcia objektu 12 b.j. pre sociálne neprispôsobivých občanov	1.000	1.000	0.850	0.150	0.050	0.000	0.100	0.000	0.000	1.000
Dovybavenie ZŠ Kollárova, I. a II. NP pavilón C	7.500	7.500	6.375	1.125	0.375	0.000	0.750	0.000	0.000	7.500
Rekonštrukcia a modernizácia ZŠ Školská (zateplenie fasády, výmena okien a dverí, prestrešenie sedlovou strechou)	10.000	10.000	8.500	1.500	0.500	0.000	1.000	0.000	0.000	10.000
Rekonštrukcia a modernizácia ZŠ Bernolákova (zateplenie fasády, výmena okien a dverí, prestrešenie sedlovou strechou, telocvičňa)	10.000	10.000	8.500	1.500	0.500	0.000	1.000	0.000	0.000	10.000
Obnova objektu Špeciálnej ZŠ Kátovská ul. (rekonštrukcia strechy, výmena okien, zateplenie fasády)	1.000	1.000	0.850	0.150	0.050	0.000	0.100	0.000	0.000	1.000

Rekonštrukcia verejného osvetlenia (lokality Cintorín, MŠ, ZŠ, Štadión)	1.000	1.000	0.850	0.150	0.050	0.000	0.100	0.000	0.000	1.000
Rekonštrukcia zariadenia Azylového krízového centra bývania pre matky s deťmi	3.000	3.000	2.550	0.450	0.150	0.000	0.300	0.000	0.000	3.000
Revitalizácia nevyužitej kultúrnej pamiatky Kaštieľ Holíč na vzdelávanie a sociálnu prácu - objekt č.2	30.000	30.000	25.500	4.500	1.500	0.000	3.000	0.000	0.000	30.000
Vybudovanie nových parkovacích plôch Kollárova ul., SNP a rekonštrukcia súčasných parkovísk	2.500	2.500	2.125	0.375	0.125	0.000	0.250	0.000	0.000	2.500
Rekonštrukcia a rozšírenie Senior Klubu (PD, prístavba a nadstavba)	7.000	7.000	5.950	1.050	0.350	0.000	0.700	0.000	0.000	7.000
Obnova verejných studní (23 ks)	1.000	1.000	0.850	0.150	0.050	0.000	0.100	0.000	0.000	1.000
Odstránenie environmentálnej záťaže - revitalizácia rybníka Pila na rekreačno-oddychový areál	5.000	5.000	4.250	0.750	0.250	0.000	0.500	0.000	0.000	5.000
Obnova verejných priestranstiev - mestská časť Chalupy	5.000	5.000	4.250	0.750	0.250	0.000	0.500	0.000	0.000	5.000
Technické vybavenie zberného dvora odpadov (technológia na lisovanie odpadov, drvička biomasy, kontajnery, váha)	5.000	5.000	4.250	0.750	0.250	0.000	0.500	0.000	0.000	5.000
Vybudovanie kompostoviska biodpadu	5.000	5.000	4.250	0.750	0.250	0.000	0.500	0.000	0.000	5.000
Výskum a Využitie termálnych zdrojov energie (vrt jódových vôd)	2.500	1.250	1.125	0.125	0.125	0.000	0.000	1.250	0.000	2.500
Revitalizácia skládky odpadov Cunín	2.000	2.000	1.700	0.300	0.100	0.000	0.200	0.000	0.000	2.000
Priemyselná zóna Pod Hrebeňom - vybudovanie technickej infraštruktúry	4.000	2.000	1.700	0.300	0.100	0.000	0.200	2.000	0.000	4.000
Sprístupnenie širokopásmového internetu občanom, nákup kamerového a prezentačného systému mesta	8.000	8.000	6.800	1.200	0.400	0.000	0.800	0.000	0.000	8.000
Revitalizácia nevyužitej kultúrnej pamiatky - Kaštieľ Holíč - sprístupnenie podzemných chodieb	2.000	2.000	1.700	0.300	0.100	0.000	0.200	0.000	0.000	2.000
Obnovenie tradičnej kovárskej dielne v areáli Kaštieľ	3.000	1.500	1.275	0.225	0.075	0.000	0.150	1.500	0.000	3.000
Obnovenie tradičnej výroby keramiky v areáli Kaštieľ	3.000	1.500	1.275	0.225	0.075	0.000	0.150	1.500	0.000	3.000
Podpora budovania cyklotrasy Holíč – Hodonín s prepojením na sieť cyklotrás v stredoeurópskom regióne	1.000	1.000	0.850	0.150	0.050	0.000	0.100	0.000	0.000	1.000
Inkubátor pre začínajúcich podnikateľov - zriadenie strediska služieb a remeselných činností v nevyužitých objektoch mesta	7.500	3.750	3.188	0.563	0.188	0.000	0.375	3.750	0.000	7.500
Revitalizácia areálu Lesopark Veterný Mlyn na oddychovo rekreačný a športový areál - komplex služieb cestovného ruchu	6.000	3.000	2.850	0.150	0.150	0.000	0.000	3.000	0.000	6.000
Budovanie prevádzok sociálnej inklúzie marginalizovaných skupín obyvateľstva osobitne rómskej komunity (práčovne, strediská hygieny, sociálne služby, klub rómov a pod.)	1.000	1.000	0.850	0.150	0.050	0.000	0.100	0.000	0.000	1.000
Budovanie prevádzok celoživotného vzdelávania s osobitným zreteľom na marginalizované skupiny, internet pre rómov	2.000	2.000	1.700	0.300	0.100	0.000	0.200	0.000	0.000	2.000
Cezhraničná spolupráca s družobnými mestami Hodonín, Mikulčice, Kyjov a Hollabrunn v oblasti kultúry a športu	2.000	2.000	1.700	0.300	0.100	0.000	0.200	0.000	0.000	2.000
Využitie kultúrnej pamiatky Kaštieľ Holíč na zriadenie environmentálneho centra objekt č.5	20.000	20.000	16.000	4.000	0.000	0.000	4.000	0.000	0.000	20.000
Výstavba bytov do osobného vlastníctva 40.b.j.	20.000	6.000	0.000	6.000	6.000	0.000	0.000	14.000	0.000	20.000
Výstavba nájomných bytov 30 b.j.	10.000	3.000	0.000	3.000	3.000	0.000	0.000	7.000	0.000	10.000
Výstavba rodinných domov stavebný obvod pri Kaštieli 40 RD	30.000	9.000	0.000	9.000	9.000	0.000	0.000	21.000	0.000	30.000

Príprava rozvojových projektov mesta a ucast na regionálnych projektoch	1.000	1.000	0.000	1.000	0.000	0.000	1.000	0.000	0.000	1.000
Podpora kultúrnych aktivít na území mesta a činnosti občianskych združení osobitne mládeže	2.000	2.000	0.000	2.000	0.000	0.000	2.000	0.000	0.000	2.000
Podpora športových aktivít na území mesta a činnosti športových klubov	1.000	1.000	0.000	1.000	0.000	0.000	1.000	0.000	0.000	1.000
Zviditeľnenie histórie a súčasnosti mesta - tlačoviny, propagácia, monografie	0.500	0.500	0.000	0.500	0.000	0.000	0.500	0.000	0.000	0.500
2011	403.700	282.200	214.983	67.218	38.123	0.000	29.095	121.500	0.000	403.700
Revitalizácia nevyužitých kultúrnych pamiatok v území - Kaštieľ Holíč - hlavný objekt	100.000	50.000	42.500	7.500	2.500	0.000	5.000	50.000	0.000	100.000
Rekonštrukcia miestnych komunikácií a chodníkov Bettehem,Ružová, Sibírska, Pri štadióne, Kollárova, Športová ul.	5.000	5.000	4.250	0.750	0.250	0.000	0.500	0.000	0.000	5.000
Komplexná obnova verejných priestranstiev, chodníkov, parkovísk a zelene v areáli Kaštieľ	17.500	17.500	14.875	2.625	0.875	0.000	1.750	0.000	0.000	17.500
Obstaranie vybavenia nekomerčných záchranných služieb - dobrovoľný hasičský zbor (technika a vybavenie priestorov)	2.000	2.000	1.700	0.300	0.100	0.000	0.200	0.000	0.000	2.000
Revitalizácia plne nevyužitých nehnuteľných kultúrnych pamiatok v území - (rekonštrukcia, nadstavba a dostavba KP Meštiansky dom)	8.000	8.000	6.800	1.200	0.400	0.000	0.800	0.000	0.000	8.000
Revitalizácia kultúrnej pamiatky Mlynský náhon a okolitých verejných priestranstiev (obnova vodného režimu a rekonštrukcia prívodu vody, úprava rybníka, úprava valu a i.)	7.000	7.000	5.950	1.050	0.350	0.000	0.700	0.000	0.000	7.000
Rekonštrukcia predškolského zariadenia - MŠ Čabelku (výmena okien, zateplenie a povrchová úprava fasády)	2.000	2.000	1.700	0.300	0.100	0.000	0.200	0.000	0.000	2.000
Rekonštrukcia predškolského zariadenia - MŠ Hollého ul. (výmena okien, zateplenie a povrchová úprava fasády, zateplenie strechy)	4.000	4.000	3.400	0.600	0.200	0.000	0.400	0.000	0.000	4.000
Rekonštrukcia budovy Dom smútku a vonkajšie úpravy verejných priestranstiev (voda, kanalizácia, miestne komunikácie a osvetl)	5.000	5.000	4.250	0.750	0.250	0.000	0.500	0.000	0.000	5.000
Vybudovanie kultúrno-náučných a turistických chodníkov v meste a ich prepojenie na región	2.000	2.000	1.700	0.300	0.100	0.000	0.200	0.000	0.000	2.000
Rekonštrukcia budov rekreačno športového areálu Štadión	6.000	6.000	5.100	0.900	0.300	0.000	0.600	0.000	0.000	6.000
Revitalizácia verejných priestranstiev areálu Štadión	2.500	2.500	2.125	0.375	0.125	0.000	0.250	0.000	0.000	2.500
Rekonštrukcia mestského kúpaliska Holíč	4.500	4.500	3.825	0.675	0.225	0.000	0.450	0.000	0.000	4.500
Rekonštrukcia priestorov ZŠ Bernoláková na sklad CO a obstaranie vybavenia technického skladu CO	1.000	1.000	0.850	0.150	0.050	0.000	0.100	0.000	0.000	1.000
Dobudovanie inžinierskych sietí pre obytnú zónu 80 RD Pri Kaštieli.	25.000	7.500	0.000	7.500	7.500	0.000	0.000	17.500	0.000	25.000
Rekonštrukcia objektu 12 b.j. pre sociálne neprispôsobivých občanov	2.000	2.000	1.700	0.300	0.100	0.000	0.200	0.000	0.000	2.000
Obstaranie vybavenia kultúrno-spoločenských zariadení- Amfiteáter	6.000	6.000	5.100	0.900	0.300	0.000	0.600	0.000	0.000	6.000
Dovybavenie ZŠ Kollárova, I. a II. NP pavilón C	7.500	7.500	6.375	1.125	0.375	0.000	0.750	0.000	0.000	7.500
Rekonštrukcia a modernizácia ZŠ Školská (zateplenie fasády, výmena okien a dverí, prestrešenie sedlovou strechou)	15.000	15.000	12.750	2.250	0.750	0.000	1.500	0.000	0.000	15.000
Rekonštrukcia a modernizácia ZŠ Bernoláková (zateplenie fasády, výmena okien a dverí, prestrešenie sedlovou strechou, telocvičňa)	13.700	13.700	11.645	2.055	0.685	0.000	1.370	0.000	0.000	13.700

Obnova objektu Špeciálnej ZŠ Kátovská ul. (rekonštrukcia strechy, výmena okien, zateplenie fasády)	3.000	3.000	2.550	0.450	0.150	0.000	0.300	0.000	0.000	3.000
Rekonštrukcia verejného osvetlenia (lokality Cintorín, MŠ, ZŠ, Štadión)	1.000	1.000	0.850	0.150	0.050	0.000	0.100	0.000	0.000	1.000
Rekonštrukcia zariadenia Azylového krízového centra bývania pre matky s deťmi	4.500	4.500	3.825	0.675	0.225	0.000	0.450	0.000	0.000	4.500
Revitalizácia nevyužitej kultúrnej pamiatky Kaštieľ Holíč na vzdelávanie a sociálnu prácu - objekt č.2	32.000	32.000	27.200	4.800	1.600	0.000	3.200	0.000	0.000	32.000
Vybudovanie nových parkovacích plôch Kollárova ul., SNP a rekonštrukcia súčasných parkovísk	2.500	2.500	2.125	0.375	0.125	0.000	0.250	0.000	0.000	2.500
Rekonštrukcia splaškovej kanalizácie sídl. M. Nešpora	7.500	7.500	6.375	1.125	0.375	0.000	0.750	0.000	0.000	7.500
Dovybavenie ZŠ Školská a ZŠ Bernolákova	3.000	3.000	2.550	0.450	0.150	0.000	0.300	0.000	0.000	3.000
Dovybavenie ZUŠ	1.000	1.000	0.850	0.150	0.050	0.000	0.100	0.000	0.000	1.000
Rozšírenie predškolského zariadenia - MŠ Čabelku (zrušenie MŠ Kollárova)	5.000	5.000	4.250	0.750	0.250	0.000	0.500	0.000	0.000	5.000
Rekonštrukcia a rozšírenie Senior Klubu (PD, prístavba a nadstavba)	5.000	5.000	4.250	0.750	0.250	0.000	0.500	0.000	0.000	5.000
Obnova verejných studní (23 ks)	2.000	2.000	1.700	0.300	0.100	0.000	0.200	0.000	0.000	2.000
Výskum a Využitie termálnych zdrojov energie (vrt jódových vôd)	2.500	2.250	2.125	0.125	0.125	0.000	0.000	0.250	0.000	2.500
Revitalizácia skládky odpadov Cunin	2.000	2.000	1.700	0.300	0.100	0.000	0.200	0.000	0.000	2.000
Revitalizácia nevyužitej kultúrnej pamiatky - Kaštieľ Holíč - sprístupnenie podzemných chodieb	4.000	4.000	3.400	0.600	0.200	0.000	0.400	0.000	0.000	4.000
Obnovenie tradičnej kováčskej dielne v areáli Kaštieľ	4.000	2.000	1.700	0.300	0.100	0.000	0.200	2.000	0.000	4.000
Obnovenie tradičnej výroby keramiky v areáli Kaštieľ	4.000	2.000	1.700	0.300	0.100	0.000	0.200	2.000	0.000	4.000
Inkubátor pre začínajúcich podnikateľov - zriadenie strediska služieb a remeselných činností v nevyužitých objektoch mesta	7.500	3.750	3.188	0.563	0.188	0.000	0.375	3.750	0.000	7.500
Revitalizácia areálu Lesopark Veterný Mlyn na oddychovo rekreačný a športový areál - komplex služieb cestovného ruchu	8.000	4.000	3.800	0.200	0.200	0.000	0.000	4.000	0.000	8.000
Budovanie prevádzok sociálnej inkluzie marginalizovaných skupín obyvateľstva osobitne rómskej komunity (práčovne, strediská hygieny, sociálne služby, klub rómov a pod.)	2.000	2.000	1.700	0.300	0.100	0.000	0.200	0.000	0.000	2.000
Budovanie prevádzok celoživotného vzdelávania s osobitným zreteľom na marginalizované skupiny, internet pre rómov	1.000	1.000	0.850	0.150	0.050	0.000	0.100	0.000	0.000	1.000
Cezhraničná spolupráca s družobnými mestami Hodonín, Mikulčice, Kyjov a Hollabrunn v oblasti kultúry a športu	2.000	2.000	1.700	0.300	0.100	0.000	0.200	0.000	0.000	2.000
Výstavba bytov do osobného vlastníctva 40.b.j.	20.000	6.000	0.000	6.000	6.000	0.000	0.000	14.000	0.000	20.000
Výstavba nájomných bytov 30 b.j.	10.000	3.000	0.000	3.000	3.000	0.000	0.000	7.000	0.000	10.000
Výstavba rodinných domov stavebný obvod pri Kaštieli 40 RD	30.000	9.000	0.000	9.000	9.000	0.000	0.000	21.000	0.000	30.000
Príprava rozvojových projektov mesta a účasť na regionálnych projektoch	1.000	1.000	0.000	1.000	0.000	0.000	1.000	0.000	0.000	1.000
Podpora kultúrnych aktivít na území mesta a činnosti občianskych združení osobitne mládeže	2.000	2.000	0.000	2.000	0.000	0.000	2.000	0.000	0.000	2.000
Podpora športových aktivít na území mesta a činnosti športových klubov	1.000	1.000	0.000	1.000	0.000	0.000	1.000	0.000	0.000	1.000
Zviditeľnenie histórie a súčasnosti mesta - tlačoviny, propagácia, monografie	0.500	0.500	0.000	0.500	0.000	0.000	0.500	0.000	0.000	0.500

2012	371.000	265.750	199.725	66.025	43.025	0.000	23.000	105.250	0.000	371.000
Revitalizácia nevyužitých kultúrnych pamiatok v území - Kaštieľ Holíč - hlavný objekt	100.000	50.000	42.500	7.500	2.500	0.000	5.000	50.000	0.000	100.000
Komplexná obnova verejných priestranstiev, chodníkov, parkovísk a zelene v areáli Kaštieľ	17.500	17.500	14.875	2.625	0.875	0.000	1.750	0.000	0.000	17.500
Obstaranie vybavenia nekomerčných záchranných služieb - dobrovoľný hasičský zbor (technika a vybavenie priestorov)	2.000	2.000	1.700	0.300	0.100	0.000	0.200	0.000	0.000	2.000
Revitalizácia kultúrnej pamiatky Mlynský náhon a okolitých verejných priestranstiev (obnova vodného režimu a rekonštrukcia prívodu vody, úprava rybníka, úprava valu a i.)	7.000	7.000	5.950	1.050	0.350	0.000	0.700	0.000	0.000	7.000
Rekonštrukcia predškolského zariadenia - MŠ Hollého ul. (výmena okien, zateplenie a povrchová úprava fasády, zateplenie strechy)	4.000	4.000	3.400	0.600	0.200	0.000	0.400	0.000	0.000	4.000
Rekonštrukcia budov rekreačno športového areálu Štadión	7.000	7.000	5.950	1.050	0.350	0.000	0.700	0.000	0.000	7.000
Revitalizácia verejných priestranstiev areálu Štadión	2.500	2.500	2.125	0.375	0.125	0.000	0.250	0.000	0.000	2.500
Rekonštrukcia mestského kúpaliska Holíč	4.500	4.500	3.825	0.675	0.225	0.000	0.450	0.000	0.000	4.500
Obstaranie vybavenia kultúrno-spoločenských zariadení- Amfiteáter	7.000	7.000	5.950	1.050	0.350	0.000	0.700	0.000	0.000	7.000
Rekonštrukcia a modernizácia ZŠ Školská (zateplenie fasády, výmena okien a dverí, prestrešenie sedlovou strechou)	10.000	10.000	8.500	1.500	0.500	0.000	1.000	0.000	0.000	10.000
Rekonštrukcia a modernizácia ZŠ Bernolákova (zateplenie fasády, výmena okien a dverí, prestrešenie sedlovou strechou, telocvičňa)	10.000	10.000	8.500	1.500	0.500	0.000	1.000	0.000	0.000	10.000
Obnova objektu Špeciálnej ZŠ Kátovská ul. (rekonštrukcia strechy, výmena okien, zateplenie fasády)	1.000	1.000	0.850	0.150	0.050	0.000	0.100	0.000	0.000	1.000
Rekonštrukcia verejného osvetlenia (lokality Cintorín, MŠ, ZŠ, Štadión)	1.000	1.000	0.850	0.150	0.050	0.000	0.100	0.000	0.000	1.000
Rekonštrukcia zariadenia Azylového krízového centra bývania pre matky s deťmi	4.500	4.500	3.825	0.675	0.225	0.000	0.450	0.000	0.000	4.500
Vybudovanie nových parkovacích plôch Kollárova ul., SNP a rekonštrukcia súčasných parkovísk	2.500	2.500	2.125	0.375	0.125	0.000	0.250	0.000	0.000	2.500
Rekonštrukcia splaškovej kanalizácie sídl. M. Nešpora	7.500	7.500	6.375	1.125	0.375	0.000	0.750	0.000	0.000	7.500
Dovybavenie ZŠ Školská a ZŠ Bernolákova	4.000	4.000	3.400	0.600	0.200	0.000	0.400	0.000	0.000	4.000
Dovybavenie ZUŠ	3.000	3.000	2.550	0.450	0.150	0.000	0.300	0.000	0.000	3.000
Rozšírenie predškolského zariadenia - MŠ Čabelku (zrušenie MŠ Kollárova)	5.000	5.000	4.250	0.750	0.250	0.000	0.500	0.000	0.000	5.000
Cestný komunikačný obchvat mesta Holíč I/51 a I/2 Trnava-Holíč, Skalica-Kúty	50.000	50.000	37.500	12.500	12.500	0.000	0.000	0.000	0.000	50.000
Vybudovanie Domu sociálnych služieb	20.000	20.000	17.000	3.000	1.000	0.000	2.000	0.000	0.000	20.000
Obnova verejných studní (23 ks)	2.000	2.000	1.700	0.300	0.100	0.000	0.200	0.000	0.000	2.000
Výskum a Využitie termálnych zdrojov energie (vrt jódových vôd)	2.500	2.250	2.125	0.125	0.125	0.000	0.000	0.250	0.000	2.500
Revitalizácia skládky odpadov Cunín	2.000	2.000	1.700	0.300	0.100	0.000	0.200	0.000	0.000	2.000
Revitalizácia nevyužitej kultúrnej pamiatky - Kaštieľ Holíč - sprístupnenie podzemných chodieb	4.000	4.000	3.400	0.600	0.200	0.000	0.400	0.000	0.000	4.000
Obnovenie tradičnej kovárskej dielne v areáli Kaštieľ	3.000	1.500	1.275	0.225	0.075	0.000	0.150	1.500	0.000	3.000
Obnovenie tradičnej výroby keramiky v areáli Kaštieľ	3.000	1.500	1.275	0.225	0.075	0.000	0.150	1.500	0.000	3.000

Revitalizácia areálu Lesopark Veterný Mlyn na oddychovo rekreačný a športový areál - komplex služieb cestovného ruchu	6.000	3.000	2.850	0.150	0.150	0.000	0.000	3.000	0.000	6.000
Budovanie prevádzok sociálnej inklúzie marginalizovaných skupín obyvateľstva osobitne rómskej komunity (práčovne, strediská hygieny, sociálne služby, klub rómov a pod.)	1.000	1.000	0.850	0.150	0.050	0.000	0.100	0.000	0.000	1.000
Budovanie prevádzok celoživotného vzdelávania s osobitným zreteľom na marginalizované skupiny, internet pre rómov	1.000	1.000	0.850	0.150	0.050	0.000	0.100	0.000	0.000	1.000
Cezhraničná spolupráca s družobnými mestami Hodonín, Mikulčice, Kyjov a Hollabrunn v oblasti kultúry a športu	2.000	2.000	1.700	0.300	0.100	0.000	0.200	0.000	0.000	2.000
Výstavba bytov do osobného vlastníctva 40.b.j.	20.000	6.000	0.000	6.000	6.000	0.000	0.000	14.000	0.000	20.000
Výstavba nájomných bytov 30 b.j.	10.000	3.000	0.000	3.000	3.000	0.000	0.000	7.000	0.000	10.000
Výstavba rodinných domov stavebný obvod pri Kaštieli 40 RD	40.000	12.000	0.000	12.000	12.000	0.000	0.000	28.000	0.000	40.000
Príprava rozvojových projektov mesta a ucast na regionálnych projektoch	1.000	1.000	0.000	1.000	0.000	0.000	1.000	0.000	0.000	1.000
Podpora kultúrnych aktivít na území mesta a činnosti občianskych združení osobitne mládeže	2.000	2.000	0.000	2.000	0.000	0.000	2.000	0.000	0.000	2.000
Podpora športových aktivít na území mesta a činnosti športových klubov	1.000	1.000	0.000	1.000	0.000	0.000	1.000	0.000	0.000	1.000
Zviditeľnenie histórie a súčasnosti mesta - tlačoviny, propagácia, monografie	0.500	0.500	0.000	0.500	0.000	0.000	0.500	0.000	0.000	0.500
2013	331.200	210.950	150.445	60.505	41.085	0.000	19.420	120.250	0.000	331.200
Revitalizácia nevyužitých kultúrnych pamiatok v území - Kaštieľ Holíč - hlavný objekt	100.000	50.000	42.500	7.500	2.500	0.000	5.000	50.000	0.000	100.000
Revitalizácia kultúrnej pamiatky Mlynský náhon a okolitých verejných priestranstiev (obnova vodného režimu a rekonštrukcia prívodu vody, úprava rybníka, úprava valu a i.)	7.000	7.000	5.950	1.050	0.350	0.000	0.700	0.000	0.000	7.000
Rekonštrukcia predškolského zariadenia - MŠ Hollého ul. (výmena okien, zateplenie a povrchová úprava fasády, zateplenie strechy)	4.200	4.200	3.570	0.630	0.210	0.000	0.420	0.000	0.000	4.200
Rekonštrukcia mestského kúpaliska Holíč	3.000	3.000	2.550	0.450	0.150	0.000	0.300	0.000	0.000	3.000
Obstaranie vybavenia kultúrno-spoločenských zariadení- Amfiteáter	7.000	7.000	5.950	1.050	0.350	0.000	0.700	0.000	0.000	7.000
Rekonštrukcia zariadenia Azylového krízového centra bývania pre matky s deťmi	3.000	3.000	2.550	0.450	0.150	0.000	0.300	0.000	0.000	3.000
Dovybavenie ZŠ Školská a ZŠ Bernolákova	3.000	3.000	2.550	0.450	0.150	0.000	0.300	0.000	0.000	3.000
Dovybavenie ZUŠ	1.000	1.000	0.850	0.150	0.050	0.000	0.100	0.000	0.000	1.000
Rozšírenie predškolského zariadenia - MŠ Čabelku (zrušenie MŠ Kollárova)	5.000	5.000	4.250	0.750	0.250	0.000	0.500	0.000	0.000	5.000
Centrum cestovného ruchu Vodný prístav Chvojnica (prístav a prístupová komunikácia)	30.000	15.000	10.500	4.500	1.500	0.000	3.000	15.000	0.000	30.000
Cestný komunikačný obchvat mesta Holíč I/51 a I/2 Trnava-Holíč, Skalica-Kúty	50.000	50.000	37.500	12.500	12.500	0.000	0.000	0.000	0.000	50.000
Vybudovanie Domu sociálnych služieb	20.000	20.000	17.000	3.000	1.000	0.000	2.000	0.000	0.000	20.000
Dovybavenie zariadenia Senior Klubu	3.000	3.000	2.550	0.450	0.150	0.000	0.300	0.000	0.000	3.000
Výskum a Využitie termálnych zdrojov energie (vrt jódových vôd)	2.500	1.250	1.125	0.125	0.125	0.000	0.000	1.250	0.000	2.500
Revitalizácia skládky odpadov Cunín	2.000	2.000	1.700	0.300	0.100	0.000	0.200	0.000	0.000	2.000

Priemyselný park lokalita Rúbanice - vybudovanie technickej infraštruktúry na ploche 25 ha	10.000	5.000	4.250	0.750	0.250	0.000	0.500	5.000	0.000	10.000
Revitalizácia nevyužitej kultúrnej pamiatky - Kaštieľ Holíč - sprístupnenie podzemných chodieb	4.000	4.000	3.400	0.600	0.200	0.000	0.400	0.000	0.000	4.000
Cezhraničná spolupráca s družobnými mestami Hodonín, Mikulčice, Kyjov a Hollabrunn v oblasti kultúry a športu	2.000	2.000	1.700	0.300	0.100	0.000	0.200	0.000	0.000	2.000
Výstavba bytov do osobného vlastníctva 40.b.j.	20.000	6.000	0.000	6.000	6.000	0.000	0.000	14.000	0.000	20.000
Výstavba nájomných bytov 30 b.j.	10.000	3.000	0.000	3.000	3.000	0.000	0.000	7.000	0.000	10.000
Výstavba rodinných domov stavebný obvod pri Kaštieli 40 RD	40.000	12.000	0.000	12.000	12.000	0.000	0.000	28.000	0.000	40.000
Príprava rozvojových projektov mesta a ucast na regionálnych projektoch	1.000	1.000	0.000	1.000	0.000	0.000	1.000	0.000	0.000	1.000
Podpora kultúrnych aktivít na území mesta a činnosti občianskych združení osobitne mládeže	2.000	2.000	0.000	2.000	0.000	0.000	2.000	0.000	0.000	2.000
Podpora športových aktivít na území mesta a činnosti športových klubov	1.000	1.000	0.000	1.000	0.000	0.000	1.000	0.000	0.000	1.000
Zviditeľnenie histórie a súčasnosti mesta - tlačoviny, propagácia, monografie	0.500	0.500	0.000	0.500	0.000	0.000	0.500	0.000	0.000	0.500
Spolu 2007 - 2013	2091.495	1561.695	1177.687	384.008	218.711	0.000	165.297	529.800	0.000	2091.495
Projekty na dokončenie v rokoch 2014 -2015:										
2014	244.000	163.500	130.550	32.950	19.150	0.000	13.800	80.500	0.000	244.000
Revitalizácia nevyužitých kultúrnych pamiatok v území - Kaštieľ Holíč - hlavný objekt	100.000	50.000	42.500	7.500	2.500	0.000	5.000	50.000	0.000	100.000
Centrum cestovného ruchu Vodný prístav Chvojnica (prístav a prístupová komunikácia)	40.000	20.000	14.000	6.000	2.000	0.000	4.000	20.000	0.000	40.000
Cestný komunikačný obchvat mesta Holíč I/51 a I/2 Trnava-Holíč, Skalica-Kúty	50.000	50.000	37.500	12.500	12.500	0.000	0.000	0.000	0.000	50.000
Vybudovanie Domu sociálnych služieb	20.000	20.000	17.000	3.000	1.000	0.000	2.000	0.000	0.000	20.000
Dovybavenie zariadenia Senior Klubu	2.000	2.000	1.700	0.300	0.100	0.000	0.200	0.000	0.000	2.000
Dovybavenie zariadenia Domu sociálnych služieb	5.000	4.500	4.250	0.250	0.250	0.000	0.000	0.500	0.000	5.000
Revitalizácia skládky odpadov Cunín	2.000	2.000	1.700	0.300	0.100	0.000	0.200	0.000	0.000	2.000
Priemyselný park lokalita Rúbanice - vybudovanie technickej infraštruktúry na ploche 25 ha	20.000	10.000	8.500	1.500	0.500	0.000	1.000	10.000	0.000	20.000
Revitalizácia nevyužitej kultúrnej pamiatky - Kaštieľ Holíč - sprístupnenie podzemných chodieb	4.000	4.000	3.400	0.600	0.200	0.000	0.400	0.000	0.000	4.000
---	0.000	0.000	0.000	0.000	0.000	0.000	0.000	0.000	0.000	0.000
2015	99.000	53.500	43.650	9.850	3.450	0.000	6.400	45.500	0.000	99.000
Revitalizácia nevyužitých kultúrnych pamiatok v území - Kaštieľ Holíč - hlavný objekt	50.000	25.000	21.250	3.750	1.250	0.000	2.500	25.000	0.000	50.000
Centrum cestovného ruchu Vodný prístav Chvojnica (prístav a prístupová komunikácia)	30.000	15.000	10.500	4.500	1.500	0.000	3.000	15.000	0.000	30.000
Dovybavenie zariadenia Domu sociálnych služieb	5.000	4.500	4.250	0.250	0.250	0.000	0.000	0.500	0.000	5.000
Revitalizácia skládky odpadov Cunín	2.000	2.000	1.700	0.300	0.100	0.000	0.200	0.000	0.000	2.000

Priemyselný park lokalita Rúbanice - vybudovanie technickej infraštruktúry na ploche 25 ha	10.000	5.000	4.250	0.750	0.250	0.000	0.500	5.000	0.000	10.000
Revitalizácia nevyužitej kultúrnej pamiatky - Kaštieľ Holíč - sprístupnenie podzemných chodieb	2.000	2.000	1.700	0.300	0.100	0.000	0.200	0.000	0.000	2.000
- - -	0.000	0.000	0.000	0.000	0.000	0.000	0.000	0.000	0.000	0.000
Spolu 2014 - 2015	343.000	217.000	174.200	42.800	22.600	0.000	20.200	126.000	0.000	343.000
Spolu 2007 – 2015	2434.495	1778.695	1351.887	426.808	241.311	0.000	185.497	655.800	0.000	2434.495

Príloha 3.

Elektronická verzia PHSRO na CD